



Extrait du Procès-Verbal des Délibérations du Conseil Municipal

L'an deux mille seize et le jeudi 15 septembre, à dix-huit heures trente cinq,
Les membres du conseil municipal de Morne-À-L'eau, convoqués le 31 août 2016, se sont réunis en la maison commune et sous la présidence de Monsieur Philipson FRANCFORT, Maire de la Commune de Morne-À-L'eau.

Etaient présents (24): Monsieur Philipson FRANCFORT, Madame Victoire JASMIN, Monsieur Ketty LABUTHIE, Madame Marcienne LORMEL-ARPEXAD, Monsieur Edouard FRANCIETTA, Madame Nita FOUCAN, Monsieur Edmond MARCEL, Madame Sandra MANETTE, Monsieur Patrice REDEDANT, Madame Michelle MAKAI-A-ZENON, Monsieur Judex LACLUSSE, Madame Annette PRESSE, Madame Florise CANVOT-VINCENT, Madame Dolorès BELAIR, Madame Laure PHAETON, Madame Marie-Chantale SAINT-SAUVEUR, Monsieur Patrick CORNELIE, Monsieur Aurel MIRRE, Monsieur Georges HERMIN, Monsieur Jean BARDAIL, Madame Monique DELMESTRE, Monsieur Léonard JERUL, Madame Annick VANONY, Madame Roselyne CARDOVILLE.

Etaient Excusés (02): Monsieur Saint-Hilaire DELOUMEAUX, Madame Nadia NEGRIT.


Etaient représentés (03) : Monsieur José ADELAÏDE, Madame Marie-Christine NANNETTE, Monsieur Joubert LUCE.

Etaient absents (04): Monsieur Favrot DAVRAIN, Monsieur Klébert BLANCHE-MARIE, Madame Sabrina GARES, Monsieur Jean DARTRON.

Conformément à l'article L2121-15 du Code général des collectivités territoriales, Monsieur Aurel MIRRE a été désigné pour assurer le secrétariat.

Nombre de membres composant le Conseil Municipal : 33

Monsieur le Maire, ayant constaté la régularité de la procédure, est passé à l'examen de l'ordre du jour qui appelait notamment :



Délibération n°09-06-2016

Inscription au budget des actions du Plan d'Actions de Prévention des Inondations (PAPI) d'intention des bassins versants des Grands-Fonds.

Les villes des Abymes, de Morne-À-L'eau, du Moule, de Sainte-Anne, du Gosier et de Pointe-à-Pitre, en partenariat avec l'Etat, se sont engagées dans la réalisation d'un Programme d'Actions de Prévention des Inondations (PAPI). Cet engagement s'est concrétisé par la signature de la convention cadre et de ses annexes financières le 30 avril 2015 à la mairie des Abymes, entre les communes, l'Etat et les autres partenaires.

La durée du Programme d'Actions de Prévention des Inondations (PAPI) d'intention des bassins versants des Grands Fonds est de trois ans et sa période d'exécution actualisée de 2016 à 2019. Le coût total du programme est évalué à 3 586 129,50 € HT. Le PAPI d'intention des bassins versants des Grands Fonds s'inscrit autour de huit axes qui constituent les huit piliers de la gestion du risque d'inondation.

Le coût total du PAPI se répartit entre les différents axes du programme de la manière suivante :

- Axe 0 - Animation : 417 700,00 € HT,
- Axe 1 - Amélioration de la connaissance et de la conscience du risque : 1 090 000,00 € HT,
- Axe 2 - Surveillance, prévision des crues et des inondations : 23 600,00 € HT,
- Axe 3 - Alerte et gestion de crise : 208 000,00 € HT,
- Axe 4 - Prise en compte du risque inondation dans l'urbanisme : 960 000,00 € HT,
- Axe 5 - Réduction de la vulnérabilité des personnes et des biens : 0,00 € HT,
- Axe 6 - Ralentissement des écoulements : 786 829,50 € HT,
- Axe 7 - Gestion des ouvrages de protection hydrauliques : 100 000,00 € HT

La volonté de réduire de façon durable les dommages aux personnes et aux biens consécutifs aux inondations est traduite par un programme de vingt-huit (28) actions.

Sur l'ensemble du programme, l'Etat participe à hauteur de 33,7 %, le Conseil Régional à hauteur de 13,5 %, l'Office de l'Eau à hauteur de 5,5 % et les communes partenaires à hauteur de 47,3%.

La part des communes est ensuite répartie selon la population en zone potentiellement inondable.

Afin d'assurer l'engagement pris lors de la signature de la convention cadre par l'ensemble des partenaires, le 30 avril 2015, le financement pluriannuel concordant au programme d'Actions et de Prévention des Inondations (PAPI) d'intention des bassins versants des Grands Fonds doit être pris en compte dans le budget des Communes partenaires. Il est à noter que les conditions d'animation, d'organisation et de financement des frais de personnel et de matériel dédiés à l'équipe projet représentées par les deux premières actions du PAPI (actions 0-1 et 0-2) font l'objet d'une délibération spécifique. Aussi le présent programme de financement est amputé de ces deux actions (respectivement d'un montant de 241 200 € et 26 500 € pour mémoire).

LE CONSEIL MUNICIPAL,

Vu le code général des collectivités territoriales,

Vu la délibération n°08-05-2013 du 25 avril 2013 portant adhésion de la ville de Morne-à-l'eau au dispositif commun d'élaboration d'un programme d'action et de prévention des inondations et autorisant le Maire à signer tous documents, actes et pièces relatifs au programme d'action et de prévention des inondations,

Vu la convention cadre du 30 avril 2015 et ses annexes financières, relatives au programme d'action et de prévention des inondations (PAPI) à l'état d'intention des Bassins Versants des Grands Fonds,

Considérant qu'il est nécessaire de développer une stratégie et un programme d'action à l'échelle du bassin de risque pour plus d'efficacité,

Considérant l'opportunité que revêt ce type de programme dans le financement des interventions de prévention et de réduction du risque inondation sur le territoire communal,

Considérant qu'une convention portant organisation, missions et financement de l'animation du PAPI d'intention des bassins versants des Grands-Fonds prévoit les modalités de financement et de remboursements de l'équipe de projet et du matériel dédié pour l'ensemble des communes partenaires,

Où l'exposé du Maire,

Et après en avoir délibéré,

DECIDE :

Article 1^{er} : de valider le plan de financement pluriannuel du Programme d'Action de Prévention des Inondations (PAPI) d'intention des bassins des Grands-Fonds comme suit :

		Coût global	2016	2017	2018	2019
DEPENSES	Programme d'actions de prévention des inondations (hors actions 0.1 et 0.2)	3 344 661,00 €	369 698,00 €	1 493 963,00 €	909 000,00 €	572 000,00 €
	RECETTES					
	Etat	1 122 331,00 €	83 483,00 €	497 048,00 €	332 900,00 €	208 900,00 €
	Office de l'eau	200 000,00 €	20 000,00 €	100 000,00 €	40 000,00 €	40 000,00 €
	Région	486 830,00 €	243 415,00 €	243 415,00 €		
	Commune des Abymes	305 440,00 €	3 036,00 €	110 676,00 €	124 752,00 €	66 976,00 €
	Commune de Morne à L'Eau	281 962,00 €	2 610,00 €	123 272,00 €	97 207,00 €	58 873,00 €
	Commune du Moule	184 874,00 €	2 357,00 €	89 181,00 €	55 905,00 €	37 431,00 €
	Commune de Sainte-Anne	207 515,00 €	2 416,00 €	97 131,00 €	65 537,00 €	42 431,00 €
	Commune de Gosier	271 759,00 €	9 401,00 €	130 110,00 €	77 088,00 €	55 160,00 €
	Commune de Pointe-à-Pitre	283 950,00 €	2 980,00 €	103 130,00 €	115 610,00 €	62 230,00 €
	TOTAL RECETTES	3 344 661,00 €	369 698,00 €	1 493 963,00 €	909 000,00 €	572 000,00 €



Article 2 : d'inscrire les dépenses et les recettes relatives au PAPI d'intention des bassins versants des Grands-Fonds, au budget 2016, 2017, 2018, 2019, tel que défini dans le tableau présenté ci-dessus ;

Article 3 : d'autoriser Monsieur le Maire à entamer les démarches et signer les documents nécessaires à l'application de la présente décision ;

Article 4 : Monsieur le Maire, Madame la Directrice Générale des Services et Madame la comptable public sont chacun chargés, en ce qui les concerne, de l'application de la présente décision.

Ainsi délibéré et adopté à l'unanimité des membres du Conseil Municipal

Pour expédition certifiée conforme
Fait à Morne-À-L'eau, le 16 septembre 2016,


Le Maire,

VICTOIRE JASMIN
Philipson FRANCOFORT, Adjointe
Sécurité civile et alimentaire
population et cadre de vie

Acte rendu exécutoire après envoi au contrôle de légalité

Le... 29/10/2016

Formalités de publicité

Effectuées le... 30/10/2016

La présente délibération peut faire l'objet d'un recours pour excès de pouvoir dans le délai de deux mois à compter de sa publication, devant le tribunal administratif de Basse-Terre.



Tableau 1 : Répartition prévisionnelle par financeur et par axe

Nature de l'action	Financement													Total (cout global)
	Etat (FPRNM)	Etat (BOP181)	Etat (BOP113)	Ville des Abymes	Ville de Morne-à-l'Eau	Ville du Moule	Ville de Sainte-Anne	Ville du Gosier	Ville de Pointe-à-Pitre	Conseil Régional	Office de l'Eau	Total (cout global)		
Axe 0	60 000,00 €	96 000,00 €	- €	61 736,67 €	42 566,67 €	31 181,67 €	33 836,67 €	33 161,67 €	59 216,67 €	- €	- €	417 700,00 €		
Axe 1	527 500,00 €	5 425,00 €	- €	205 160,00 €	86 412,50 €	15 888,75 €	32 335,00 €	28 153,75 €	189 550,00 €	- €	- €	1 090 425,00 €		
Axe 2	- €	3 906,00 €	- €	7 360,00 €	3 100,00 €	570,00 €	1 160,00 €	1 010,00 €	6 800,00 €	- €	- €	23 906,00 €		
Axe 3	- €	- €	- €	23 000,00 €	23 000,00 €	23 000,00 €	23 000,00 €	93 000,00 €	23 000,00 €	- €	- €	208 000,00 €		
Axe 4	217 000,00 €	- €	- €	- €	140 000,00 €	140 000,00 €	140 000,00 €	140 000,00 €	- €	- €	200 000,00 €	977 000,00 €		
Axe 5	- €	- €	- €	- €	- €	- €	- €	- €	- €	- €	- €	- €		
Axe 6	100 000,00 €	- €	100 000,00 €	36 800,00 €	15 500,00 €	2 850,00 €	5 800,00 €	5 050,00 €	34 000,00 €	486 829,50 €	- €	786 829,50 €		
Axe 7	- €	108 500,00 €	- €	- €	- €	- €	- €	- €	- €	- €	- €	108 500,00 €		
Total (coût global)	904 500,00 €	213 831,00 €	100 000,00 €	334 056,67 €	310 579,17 €	213 490,42 €	236 131,67 €	300 375,42 €	312 566,67 €	486 829,50 €	200 000,00 €	3 612 360,50 €		

Tableau 3 : Echancier prévisionnel global

		Cout global				
	Total	%	2016	2017	2018	2019
Etat (FPRNM)	904 500,00 €	25,03903	21 700,00 €	341 000,00 €	332 900,00 €	208 900,00 €
Etat (BOP181)	213 831,00 €	5,919426	27 783,10 €	138 047,90 €	32 000,00 €	16 000,00 €
Etat (BOP113)	100 000,00 €	2,768273	50 000,00 €	50 000,00 €	- €	- €
Ville des Abymes	334 056,67 €	9,2476	8 819,33 €	119 809,33 €	133 885,33 €	71 542,67 €
Ville de Morne-à-l'Eau	310 579,17 €	8,597679	8 393,33 €	132 405,83 €	106 340,83 €	63 439,17 €
Ville du Moule	213 490,42 €	5,909998	8 140,33 €	98 314,08 €	65 038,58 €	41 997,42 €
Ville de Sainte-Anne	236 131,67 €	6,536769	8 199,33 €	106 264,33 €	74 670,33 €	46 997,67 €
Ville du Gosier	300 375,42 €	8,315212	15 184,33 €	139 243,08 €	86 221,58 €	59 726,42 €
Ville de Pointe-à-Pitre	312 566,67 €	8,652699	8 763,33 €	112 263,33 €	124 743,33 €	66 796,67 €
Conseil Régional	486 829,50 €	13,47677	243 414,75 €	243 414,75 €	- €	- €
Office de l'Eau	200 000,00 €	5,536546	20 000,00 €	100 000,00 €	40 000,00 €	40 000,00 €
TOTAL	3 612 360,50 €	100	420 397,85 €	1 580 762,65 €	995 800,00 €	615 400,00 €

Tableau 4 : Echancier prévisionnel de la Ville des Abymes

	Montant à engager	2016	2017	2018	2019	
0-1	Élaboration d'une stratégie et du dossier de PAPI complet, animation, coordination et réalisation des actions et mobilisation des acteurs - <u>Personnel</u>	24 200,00 €	4 033,33 €	8 066,67 €	8 066,67 €	4 033,33 €
0-2	Élaboration d'une stratégie et du dossier de PAPI complet, animation, coordination et réalisation des actions et mobilisation des acteurs - <u>Matériel</u>	4 416,67 €	1 750,00 €	1 066,67 €	1 066,67 €	533,33 €
0-3	Renforcer l'expertise technique pour le suivi du schéma global de réduction du risque inondation sur le territoire du PAPI		<i>ETP Partenaires (DEAL, CEREMA)</i>			
0-4	Etude sur la gouvernance	33 120,00 €	- €	13 248,00 €	19 872,00 €	- €
1-1	Schéma global de réduction du risque inondation sur le territoire du PAPI	198 000,00 €	- €	55 200,00 €	55 200,00 €	27 600,00 €
1-2	Optimiser les retours d'expériences	- €	- €	- €	- €	- €
1-3	Mise en œuvre d'une mémoire écrite et pose des repère de crues	27 600,00 €	- €	2 760,00 €	8 280,00 €	16 560,00 €
1-4	Animation et sensibilisation en milieu scolaire	8 280,00 €	- €	3 312,00 €	3 312,00 €	1 656,00 €
1-5	Communication envers le grand public	20 240,00 €	- €	8 096,00 €	8 096,00 €	4 048,00 €
1-6	Formation des acteurs de la gestion du risque d'inondations	11 040,00 €	- €	5 520,00 €	5 520,00 €	- €
1-7	Amélioration de la lame d'eau radar		<i>Déjà financé</i>			
1-8	Renouvellement du radar détecteur de précipitations		<i>Déjà financé</i>			
2-1	Organisation de la surveillance du territoire	7 360,00 €	736,00 €	3 680,00 €	1 472,00 €	1 472,00 €
2-2	Brigade de prévention et de surveillance du territoire		<i>ETP Partenaires (Communes)</i>			
2-3	Mise en place d'un réseau de mesures	- €	- €	- €	- €	- €
2-4	AROME (modélisation numérique de l'atmosphère à maille fine)		<i>Déjà financé</i>			
3-1	Signaliser les routes et sites submersibles (submersion marine) sur la commune de Gosier	- €	- €	- €	- €	- €
3-2	Mise en œuvre d'une signalétique et de sécurisation des routes	8 000,00 €	800,00 €	4 000,00 €	1 600,00 €	1 600,00 €
3-3	Finaliser, actualiser et faire vivre les PCS	15 000,00 €	1 500,00 €	7 500,00 €	3 000,00 €	3 000,00 €
3-4	AIGA (Adaptation d'Information Géographique pour l'Alerte en crue)		<i>Déjà financé</i>			
4-1	Améliorer la connaissance et la gestion des sur-débits d'eau de pluies en aidant à la réalisation des schémas directeurs de gestion des eaux pluviales sur le périmètre du PAPI		<i>ETP Partenaires (Office de l'Eau)</i>			
4-2	Elaboration des Schémas Directeurs de Gestion des Eaux Pluviales	- €	- €	- €	- €	- €
4-3	Révision des PPR	- €	- €	- €	- €	- €
5-1	Diffusion des guides de réduction de la vulnérabilité des personnes et des biens		<i>ETP Partenaires (Communes)</i>			
6-1	Entretien des cours d'eau, canaux et ravines	- €	- €	- €	- €	- €
6-2	Etude de localisation et d'optimisation du ralentissement des écoulements et recherche de sites potentiels	36 800,00 €	- €	7 360,00 €	18 400,00 €	11 040,00 €
7-1	Recensement des ouvrages hydrauliques		<i>ETP Partenaires (DEAL)</i>			
7-2	Diagnostic et mise en sécurité de l'ouvrage de Petit-Pérou	- €	- €	- €	- €	- €
TOTAL		334 056,67 €	8 819,33 €	119 809,33 €	133 885,33 €	71 542,67 €

Tableau 5 : Echancier prévisionnel de la Ville de Morne-à-l'Eau

	Montant à engager	2016	2017	2018	2019	
0-1	Elaboration d'une stratégie et du dossier de PAPI complet, animation, coordination et réalisation des actions et mobilisation des acteurs - <u>Personnel</u>	24 200,00 €	4 033,33 €	8 066,67 €	8 066,67 €	4 033,33 €
0-2	Elaboration d'une stratégie et du dossier de PAPI complet, animation, coordination et réalisation des actions et mobilisation des acteurs - <u>Matériel</u>	4 416,67 €	1 750,00 €	1 066,67 €	1 066,67 €	533,33 €
0-3	Renforcer l'expertise technique pour le suivi du schéma global de réduction du risque inondation sur le territoire du PAPI	-	ETP Partenaires (DEAL, CEREMA)			
0-4	Etude sur la gouvernance	13 950,00 €	- €	5 580,00 €	8 370,00 €	- €
1-1	Schéma global de réduction du risque inondation sur le territoire du PAPI	58 125,00 €	- €	23 250,00 €	23 250,00 €	11 625,00 €
1-2	Optimiser les retours d'expériences	- €	- €	- €	- €	- €
1-3	Mise en œuvre d'une mémoire écrite et pose des repère de crues	11 625,00 €	- €	1 162,50 €	3 487,50 €	6 975,00 €
1-4	Animation et sensibilisation en milieu scolaire	3 487,50 €	- €	1 395,00 €	1 395,00 €	697,50 €
1-5	Communication envers le grand public	8 525,00 €	- €	3 410,00 €	3 410,00 €	1 705,00 €
1-6	Formation des acteurs de la gestion du risque d'inondations	4 650,00 €	- €	2 325,00 €	2 325,00 €	- €
1-7	Amélioration de la lame d'eau radar	-	Déjà financé			
1-8	Renouvellement du radar détecteur de précipitations	-	Déjà financé			
2-1	Organisation de la surveillance du territoire	3 100,00 €	310,00 €	1 550,00 €	620,00 €	620,00 €
2-2	Brigade de prévention et de surveillance du territoire	ETP Partenaires (Communes)				
2-3	Mise en place d'un réseau de mesures	- €	- €	- €	- €	- €
2-4	AROME (modélisation numérique de l'atmosphère à maille fine)	Déjà financé				
3-1	Signaliser les routes et sites submersibles (submersion marine) sur la commune de Gosier	- €	- €	- €	- €	- €
3-2	Mise en œuvre d'une signalétique et de sécurisation des routes	8 000,00 €	800,00 €	4 000,00 €	1 600,00 €	1 600,00 €
3-3	Finaliser, actualiser et faire vivre les PCS	15 000,00 €	1 500,00 €	7 500,00 €	3 000,00 €	3 000,00 €
3-4	AIGA (Adaptation d'Information Géographique pour l'Alerte en crue)	-	Déjà financé			
4-1	Améliorer la connaissance et la gestion des sur-débits d'eau de pluies en aidant à la réalisation des schémas directeurs de gestion des eaux pluviales sur le périmètre du PAPI	-	ETP Partenaires (Office de l'Eau)			
4-2	Elaboration des Schémas Directeurs de Gestion des Eaux Pluviales	140 000,00 €	- €	70 000,00 €	42 000,00 €	28 000,00 €
4-3	Révision des PPR	- €	- €	- €	- €	- €
5-1	Diffusion des guides de réduction de la vulnérabilité des personnes et des biens	-	ETP Partenaires (Communes)			
6-1	Entretien des cours d'eau, canaux et ravines	- €	- €	- €	- €	- €
6-2	Etude de localisation et d'optimisation du ralentissement des écoulements et recherche de sites potentiels	15 500,00 €	- €	3 100,00 €	7 750,00 €	4 650,00 €
7-1	Recensement des ouvrages hydrauliques	-	ETP Partenaires (DEAL)			
7-2	Diagnostic et mise en sécurité de l'ouvrage de Petit-Pérou	- €	- €	- €	- €	- €
TOTAL		310 579,17 €	8 393,33 €	132 405,83 €	106 340,83 €	63 439,17 €

COURRIER ARRIVÉ LE:
29 SEP. 2016
S/PREFECTURE DE PONTE-À-PITRE

Tableau 6 : Echancier prévisionnel de la Ville du Moule

	Montant à engager	2016	2017	2018	2019
0-1 Élaboration d'une stratégie et du dossier de PAPI complet, animation, coordination et réalisation des actions et mobilisation des acteurs - <u>Personnel</u>	24 200,00 €	4 033,33 €	8 066,67 €	8 066,67 €	4 033,33 €
0-2 Élaboration d'une stratégie et du dossier de PAPI complet, animation, coordination et réalisation des actions et mobilisation des acteurs - <u>Matériel</u>	4 416,67 €	1 750,00 €	1 066,67 €	1 066,67 €	533,33 €
0-3 Renforcer l'expertise technique pour le suivi du schéma global de réduction du risque inondation sur le territoire du PAPI		<i>ETP Partenaires (DEAL, CEREMA)</i>			
0-4 Etude sur la gouvernance	2 565,00 €	- €	1 026,00 €	1 539,00 €	- €
1-1 Schéma global de réduction du risque inondation sur le territoire du PAPI	10 687,50 €	- €	4 275,00 €	4 275,00 €	2 137,50 €
1-2 Optimiser les retours d'expériences	- €	- €	- €	- €	- €
1-3 Mise en œuvre d'une mémoire écrite et pose des repère de crues	2 137,50 €	- €	213,75 €	641,25 €	1 282,50 €
1-4 Animation et sensibilisation en milieu scolaire	641,25 €	- €	256,50 €	256,50 €	128,25 €
1-5 Communication envers le grand public	1 567,50 €	- €	627,00 €	627,00 €	313,50 €
1-6 Formation des acteurs de la gestion du risque d'inondations	855,00 €	- €	427,50 €	427,50 €	- €
1-7 Amélioration de la lame d'eau radar		<i>Déjà financé</i>			
1-8 Renouvellement du radar détecteur de précipitations		<i>Déjà financé</i>			
2-1 Organisation de la surveillance du territoire	570,00 €	57,00 €	285,00 €	114,00 €	114,00 €
2-2 Brigade de prévention et de surveillance du territoire		<i>ETP Partenaires (Communes)</i>			
2-3 Mise en place d'un réseau de mesures	- €	- €	- €	- €	- €
2-4 AROME (modélisation numérique de l'atmosphère à maille fine)		<i>Déjà financé</i>			
3-1 Signaler les routes et sites submersibles (submersion marine) sur la commune de Gosier	- €	- €	- €	- €	- €
3-2 Mise en œuvre d'une signalétique et de sécurisation des routes	8 000,00 €	800,00 €	4 000,00 €	1 600,00 €	1 600,00 €
3-3 Finaliser, actualiser et faire vivre les PCS	15 000,00 €	1 500,00 €	7 500,00 €	3 000,00 €	3 000,00 €
3-4 AIGA (Adaptation d'Information Géographique pour l'Alerte en crue)		<i>Déjà financé</i>			
4-1 Améliorer la connaissance et la gestion des sur-débits d'eau de pluies en aidant à la réalisation des schémas directeurs de gestion des eaux pluviales sur le périmètre du PAPI		<i>ETP Partenaires (Office de l'Eau)</i>			
4-2 Elaboration des Schémas Directeurs de Gestion des Eaux Pluviales	140 000,00 €	- €	70 000,00 €	42 000,00 €	28 000,00 €
4-3 Révision des PPR	- €	- €	- €	- €	- €
5-1 Diffusion des guides de réduction de la vulnérabilité des personnes et des biens		<i>ETP Partenaires (Communes)</i>			
6-1 Entretien des cours d'eau, canaux et ravines	- €	- €	- €	- €	- €
6-2 Etude de localisation et d'optimisation du ralentissement des écoulements et recherche de sites potentiels	2 850,00 €	- €	570,00 €	1 425,00 €	855,00 €
7-1 Recensement des ouvrages hydrauliques		<i>ETP Partenaires (DEAL)</i>			
7-2 Diagnostic et mise en sécurité de l'ouvrage de Petit-Pérou	- €	- €	- €	- €	- €
TOTAL	213 490,42 €	8 140,33 €	98 314,08 €	85 038,58 €	41 997,42 €

Tableau 7 : Echancier prévisionnel de la Ville de Sainte-Anne

	Montant à engager	2016	2017	2018	2019	
0-1	Élaboration d'une stratégie et du dossier de PAPI complet, animation, coordination et réalisation des actions et mobilisation des acteurs - <u>Personnel</u>	24 200,00 €	4 033,33 €	8 066,67 €	8 066,67 €	4 033,33 €
0-2	Élaboration d'une stratégie et du dossier de PAPI complet, animation, coordination et réalisation des actions et mobilisation des acteurs - <u>Matériel</u>	4 416,67 €	1 750,00 €	1 066,67 €	1 066,67 €	533,33 €
0-3	Renforcer l'expertise technique pour le suivi du schéma global de réduction du risque inondation sur le territoire du PAPI		ETP Partenaires (DEAL, CEREMA)			
0-4	Etude sur la gouvernance	5 220,00 €	- €	2 088,00 €	3 132,00 €	- €
1-1	Schéma global de réduction du risque inondation sur le territoire du PAPI	21 750,00 €	- €	8 700,00 €	8 700,00 €	4 350,00 €
1-2	Optimiser les retours d'expériences	- €	- €	- €	- €	- €
1-3	Mise en œuvre d'une mémoire écrite et pose des repère de crues	4 350,00 €	- €	435,00 €	1 305,00 €	2 610,00 €
1-4	Animation et sensibilisation en milieu scolaire	1 305,00 €	- €	522,00 €	522,00 €	261,00 €
1-5	Communication envers le grand public	3 190,00 €	- €	1 276,00 €	1 276,00 €	638,00 €
1-6	Formation des acteurs de la gestion du risque d'inondations	1 740,00 €	- €	870,00 €	870,00 €	- €
1-7	Amélioration de la lame d'eau radar		Déjà financé			
1-8	Renouvellement du radar détecteur de précipitations		Déjà financé			
2-1	Organisation de la surveillance du territoire	1 160,00 €	116,00 €	580,00 €	232,00 €	232,00 €
2-2	Brigade de prévention et de surveillance du territoire		ETP Partenaires (Communes)			
2-3	Mise en place d'un réseau de mesures	- €	- €	- €	- €	- €
2-4	AROME (modélisation numérique de l'atmosphère à maille fine)		Déjà financé			
3-1	Signaliser les routes et sites submersibles (submersion marine) sur la commune de Gosier	- €	- €	- €	- €	- €
3-2	Mise en œuvre d'une signalétique et de sécurisation des routes	8 000,00 €	800,00 €	4 000,00 €	1 600,00 €	1 600,00 €
3-3	Finaliser, actualiser et faire vivre les PCS	15 000,00 €	1 500,00 €	7 500,00 €	3 000,00 €	3 000,00 €
3-4	AIGA (Adaptation d'Information Géographique pour l'Alerte en crue)		Déjà financé			
4-1	Améliorer la connaissance et la gestion des sur-débits d'eau de pluies en aidant à la réalisation des schémas directeurs de gestion des eaux pluviales sur le périmètre du PAPI		ETP Partenaires (Office de l'Eau)			
4-2	Elaboration des Schémas Directeurs de Gestion des Eaux Pluviales	140 000,00 €	- €	70 000,00 €	42 000,00 €	28 000,00 €
4-3	Révision des PPR	- €	- €	- €	- €	- €
5-1	Diffusion des guides de réduction de la vulnérabilité des personnes et des biens		ETP Partenaires (Communes)			
6-1	Entretien des cours d'eau, canaux et ravines	- €	- €	- €	- €	- €
6-2	Etude de localisation et d'optimisation du ralentissement des écoulements et recherche de sites potentiels	5 800,00 €	- €	1 160,00 €	2 900,00 €	1 740,00 €
7-1	Recensement des ouvrages hydrauliques		ETP Partenaires (DEAL)			
7-2	Diagnostic et mise en sécurité de l'ouvrage de Petit-Pérou	- €	- €	- €	- €	- €
TOTAL		236 131,67 €	8 199,33 €	106 264,33 €	74 670,33 €	46 997,67 €

Tableau 8 : Echancier prévisionnel de la Ville du Gosier

	Montant à engager	2016	2017	2018	2019	
0-1	Élaboration d'une stratégie et du dossier de PAPI complet, animation, coordination et réalisation des actions et mobilisation des acteurs - <u>Pesayrols</u>	24 200,00 €	4 033,33 €	8 066,67 €	8 066,67 €	4 033,33 €
0-2	Élaboration d'une stratégie et du dossier de PAPI complet, animation, coordination et réalisation des actions et mobilisation des acteurs - <u>Maisson</u>	4 416,67 €	1 750,00 €	1 066,67 €	1 066,67 €	533,33 €
0-3	Renforcer l'expertise technique pour le suivi du schéma global de réduction du risque inondation sur le territoire du PAPI		ETP Partenaires (DEAL, CEREMA)			
0-4	Etude sur la gouvernance	4 545,00 €	- €	1 818,00 €	2 727,00 €	- €
1-1	Schéma global de réduction du risque inondation sur le territoire du PAPI	18 937,50 €	- €	7 575,00 €	7 575,00 €	3 787,50 €
1-2	Optimiser les retours d'expériences	- €	- €	- €	- €	- €
1-3	Mise en œuvre d'une mémoire écrite et pose des repère de crues	3 787,50 €	- €	378,75 €	1 136,25 €	2 272,50 €
1-4	Animation et sensibilisation en milieu scolaire	1 136,25 €	- €	454,50 €	454,50 €	227,25 €
1-5	Communication envers le grand public	2 777,50 €	- €	1 111,00 €	1 111,00 €	555,50 €
1-6	Formation des acteurs de la gestion du risque d'inondations	1 515,00 €	- €	757,50 €	757,50 €	- €
1-7	Amélioration de la lame d'eau radar		Déjà financé			
1-8	Renouvellement du radar détecteur de précipitations		Déjà financé			
2-1	Organisation de la surveillance du territoire	1 010,00 €	101,00 €	505,00 €	202,00 €	202,00 €
2-2	Brigade de prévention et de surveillance du territoire		ETP Partenaires (Communes)			
2-3	Mise en place d'un réseau de mesures	- €	- €	- €	- €	- €
2-4	AROME (modélisation numérique de l'atmosphère à maille fine)		Déjà financé			
3-1	Signaliser les routes et sites submersibles (submersion marine) sur la commune de Gosier	70 000,00 €	7 000,00 €	35 000,00 €	14 000,00 €	14 000,00 €
3-2	Mise en œuvre d'une signalétique et de sécurisation des routes	8 000,00 €	800,00 €	4 000,00 €	1 600,00 €	1 600,00 €
3-3	Finaliser, actualiser et faire vivre les PCS	15 000,00 €	1 500,00 €	7 500,00 €	3 000,00 €	3 000,00 €
3-4	AIGA (Adaptation d'Information Géographique pour l'Alerte en crue)		Déjà financé			
4-1	Améliorer la connaissance et la gestion des sur-débits d'eau de pluies en aidant à la réalisation des schémas directeurs de gestion des eaux pluviales sur le périmètre du PAPI		ETP Partenaires (Office de l'Eau)			
4-2	Elaboration des Schémas Directeurs de Gestion des Eaux Pluviales	140 000,00 €	- €	70 000,00 €	42 000,00 €	28 000,00 €
4-3	Révision des PPR	- €	- €	- €	- €	- €
5-1	Diffusion des guides de réduction de la vulnérabilité des personnes et des biens		ETP Partenaires (Communes)			
6-1	Entretien des cours d'eau, canaux et ravines	- €	- €	- €	- €	- €
6-2	Etude de localisation et d'optimisation du ralentissement des écoulements et recherche de sites potentiels	5 050,00 €	- €	1 010,00 €	2 525,00 €	1 515,00 €
7-1	Recensement des ouvrages hydrauliques		ETP Partenaires (DEAL)			
7-2	Diagnostic et mise en sécurité de l'ouvrage de Petit-Pérou	- €	- €	- €	- €	- €
TOTAL	300 375,42 €	15 184,33 €	139 243,08 €	86 221,58 €	59 726,42 €	

Tableau 9 : Echancier prévisionnel de la Ville de Pointe-à-Pitre

	Montant à engager	2016	2017	2018	2019	
0-1	Élaboration d'une stratégie et du dossier de PAPI complet, animation, coordination et réalisation des actions et mobilisation des acteurs - <u>Personne</u>	24 200,00 €	4 033,33 €	8 066,67 €	8 066,67 €	4 033,33 €
0-2	Élaboration d'une stratégie et du dossier de PAPI complet, animation, coordination et réalisation des actions et mobilisation des acteurs - <u>Matsui</u>	4 416,67 €	1 750,00 €	1 066,67 €	1 066,67 €	533,33 €
0-3	Renforcer l'expertise technique pour le suivi du schéma global de réduction du risque inondation sur le territoire du PAPI		<i>ETP Partenaires (DEAL, CEREMA)</i>			
0-4	Etude sur la gouvernance	30 800,00 €	- €	12 240,00 €	18 360,00 €	- €
1-1	Schéma global de réduction du risque inondation sur le territoire du PAPI	127 500,00 €	- €	51 000,00 €	51 000,00 €	25 500,00 €
1-2	Optimiser les retours d'expériences	- €	- €	- €	- €	- €
1-3	Mise en œuvre d'une mémoire écrite et pose des repère de crues	25 500,00 €	- €	2 550,00 €	7 650,00 €	15 300,00 €
1-4	Animation et sensibilisation en milieu scolaire	7 650,00 €	- €	3 060,00 €	3 060,00 €	1 530,00 €
1-5	Communication envers le grand public	18 700,00 €	- €	7 480,00 €	7 480,00 €	3 740,00 €
1-6	Formation des acteurs de la gestion du risque d'inondations	10 200,00 €	- €	5 100,00 €	5 100,00 €	- €
1-7	Amélioration de la lame d'eau radar		<i>Déjà financé</i>			
1-8	Renouvellement du radar détecteur de précipitations		<i>Déjà financé</i>			
2-1	Organisation de la surveillance du territoire	6 800,00 €	680,00 €	3 400,00 €	1 360,00 €	1 360,00 €
2-2	Brigade de prévention et de surveillance du territoire		<i>ETP Partenaires (Communes)</i>			
2-3	Mise en place d'un réseau de mesures	- €	- €	- €	- €	- €
2-4	AROME (modélisation numérique de l'atmosphère à maille fine)		<i>Déjà financé</i>			
3-1	Signaler les routes et sites submersibles (submersion marine) sur la commune de Gosier	- €	- €	- €	- €	- €
3-2	Mise en œuvre d'une signalétique et de sécurisation des routes	8 000,00 €	800,00 €	4 000,00 €	1 600,00 €	1 600,00 €
3-3	Finaliser, actualiser et faire vivre les PCS	15 000,00 €	1 500,00 €	7 500,00 €	3 000,00 €	3 000,00 €
3-4	AIGA (Adaptation d'Information Géographique pour l'Alerte en crue)		<i>Déjà financé</i>			
4-1	Améliorer la connaissance et la gestion des sur-débits d'eau de pluies en aidant à la réalisation des schémas directeurs de gestion des eaux pluviales sur le périmètre du PAPI		<i>ETP Partenaires (Office de l'Eau)</i>			
4-2	Elaboration des Schémas Directeurs de Gestion des Eaux Pluviales	- €	- €	- €	- €	- €
4-3	Révision des PPR	- €	- €	- €	- €	- €
5-1	Diffusion des guides de réduction de la vulnérabilité des personnes et des biens		<i>ETP Partenaires (Communes)</i>			
6-1	Entretien des cours d'eau, canaux et ravines	- €	- €	- €	- €	- €
6-2	Etude de localisation et d'optimisation du ralentissement des écoulements et recherche de sites potentiels	34 000,00 €	- €	6 800,00 €	17 000,00 €	10 200,00 €
7-1	Recensement des ouvrages hydrauliques		<i>ETP Partenaires (DEAL)</i>			
7-2	Diagnostic et mise en sécurité de l'ouvrage de Petit-Pérou	- €	- €	- €	- €	- €
TOTAL		312 586,67 €	8 763,33 €	112 263,33 €	124 743,33 €	66 796,67 €

