



## *Extrait du Procès-Verbal des Délibérations du Conseil Municipal*

L'an deux mille dix-neuf et le lundi 15 février, à seize heures et cinquante et une minutes,  
Les membres du conseil municipal de Morne-À-L'eau, convoqués le 18 février 2019, se sont réunis en la maison commune et sous la présidence de Monsieur Philipson FRANCFORT, maire de la Commune de Morne-À-L'eau.

**Etaient présents (18):** Monsieur Philipson FRANCFORT, Monsieur Ketty LABUTHIE, Madame Marcienne LORMEL-ARPHÉXAD, Monsieur Edouard FRANCIETTA, Madame Nita FOUCAN, Madame Sandra MANETTE, Madame Michelle MAKAI-A-ZENON, Monsieur Judex LACLUSSE, Madame Annette PRESSE, Madame Florise CANVOT, Madame Dolorès BELAIR, Madame Laure PHAETON, Madame Marie-Chantale SAINT-SAUVEUR, Monsieur Patrick CORNELIE, Monsieur Aurel MIRRE, Madame Marie-Christine NANNETTE, Monsieur Saint-Hilaire DELOUMEAUX, Monsieur Klébert BANCHE-MARIE,

**Etaient Excusés (05):** Madame Roselyne CARDOVILLE, Madame Victoire JASMIN, Monsieur José ADELAIDE, Madame Florence DUPORT, Monsieur Léonard JERUL.


**Etaient représentés (01) :** Monsieur Edmond MARCEL.

**Etaient absents (08):** Monsieur Patrice RESDEDANT, Monsieur Georges HERMIN, Madame Sabrina GARES, Monsieur Jean BARDAIL, Madame Nadia NEGRIT, Madame Monique DELMESTRE, Monsieur Joubert LUCE, Monsieur Jean DARTRON.

Conformément à l'article L2121-15 du Code général des collectivités territoriales, Monsieur Saint-Hilaire DELOUMEAUX a été désigné pour assurer le secrétariat.

Nombre de membres composant le Conseil Municipal : 33

Monsieur le Maire, ayant constaté la régularité de la procédure, est passé à l'examen de l'ordre du jour qui appelait notamment :



**Délibération n°01-08-2019**  
**Approbation de l'avenant n°2 à la convention-cadre relative au**  
**programme d'Actions de Prévention des Inondations (PAPI) des bassins**  
**versants des Grands Fonds.**

**Contexte**

Les Villes des Abymes, de Morne-à-l'Eau, du Moule, de Sainte-Anne, du Gosier et de Pointe-à-Pitre, en partenariat avec l'Etat, la Région, l'Office de l'Eau et Météo France, se sont engagées dans la réalisation d'un Programme d'actions de prévention des inondations (PAPI).

Suite à l'avis favorable de la Commission Mixte Inondation reçu en décembre 2014, les partenaires de cette démarche ont confirmé leur engagement par la signature de la convention-cadre le 30 avril 2015. Au démarrage de la mise en œuvre du PAPI, un avenant a été pris dans le but de mettre à jour la période d'exécution en cohérence avec le démarrage effectif au 02 mai 2016. Cet avenant n°1 a été signé le 11 avril 2017.

Après 33 mois d'exécution (2,75 ans) il est proposé de passer un deuxième avenant à la convention cadre.

**LE CONSEIL MUNICIPAL,**



**Vu le Code Général des Collectivités Territoriales,**

**Vu le Code de l'environnement,**

**Vu le décret n°2016-360 du 25 mars 2016 relatifs aux marchés publics,**

**Vu la délibération n°08-05-213 du 25 avril 2013 portant adhésion de la ville de Morne-à-l'eau au dispositif commun d'élaboration d'un Programme d'Actions et de Prévention des Inondations,**

**Vu la délibération n°09-05-2016 relative à l'approbation de l'avenant n°1 à la convention-cadre relative à la mise en œuvre du PAPI d'intention des bassins versants des Grands Fonds,**

**Vu la délibération n°09-06-2016 relative à l'inscription au budget des actions des actions du PAPI d'intention des bassins versants des Grands-Fonds,**

**Vu la convention-cadre et ses annexes financières relatives au PAPI à l'état d'intention des Bassins Versants des Grands Fonds en date du 30 avril 2015 et son avenant n°1 en date du 11 avril 2017,**

**Vu la convention n°215-RED-RN-08 BOP181 attribuant une subvention à la ville des Abymes dans le cadre du PAPI en date du 02 décembre 2015 et son avenant n°1 en date du 12 septembre 2016,**

**Vu la convention constitutive du groupement de commandes en date du 03 janvier 2017 entre les villes constituant le PAPI pour la réalisation des marchés publics pour lesquels la Ville des Abymes est coordonnatrice du groupement de commandes,**

**Considérant** qu'il convient de passer un avenant à la convention-cadre initiale dans le but de modifier le poste de dépense de l'action n°0-1 : Personnel, de prolonger la durée d'exécution

du programme de 8 mois, de modifier la maîtrise d'ouvrage de l'action 4-2 : Elaboration des schémas directeurs de gestion des eaux pluviales, de mettre à jour les tableaux financiers afin de considérer les modifications introduites par l'avenant, les subventions accordées par les fonds européens de développement régional (FEDER) et les fonds de prévention des risques naturels majeurs (FPRNM), les dépenses engagées sur les mois écoulés (du 02 mai 2019 au 1er novembre 2018), le budget prévisionnel revu au plus près de la réalité des dépenses.

**Où l'exposé du Maire,**

**Et après en avoir débattu,**

**DECIDE :**

**Article 1<sup>er</sup>** : d'approuver l'avenant n°2 à la convention-cadre relative au Programme d'Actions et de Prévention des Inondations (PAPI) des bassins versants des Grands-Fonds ;

**Article 2** : d'autoriser le Maire à signer tous documents, actes, pièces relatifs à cet avenant ;

**Article 3** : le Maire, le Directeur Général des Services sont chargés, chacun en ce qui le concerne, de l'application de la présente décision.

**Ainsi délibéré et adopté à l'unanimité des membres du conseil municipal**

**Pour expédition certifiée conforme**

**Fait à Morne-À-L'eau, le 26 février 2019,**

Le Maire,  
  
Philipson FRANCFORT  


Acte rendu exécutoire après envoi au contrôle de légalité

Le 13 mars 2019

Formalités de publicité

Effectuées le 14/03/2019

La présente délibération peut faire l'objet d'un recours pour excès de pouvoir dans le délai de deux mois à compter de sa publication, devant le tribunal administratif de Basse-Terre.



# Avenant n°2

## Convention – Cadre Relative au programme d'actions de prévention des inondations des bassins versants des Grands-Fonds pour les années 2015 à 2018

### Entre

L'**État**, représenté par  
Monsieur le Préfet de la région Guadeloupe

### Et

La **commune des Abymes**, porteur programme d'actions, représentée par  
Monsieur le Maire de la commune des Abymes,  
habilité à signer par délibération du .....

### Et

La **commune de Pointe-à-Pitre**, représentée par  
Monsieur le Maire de la commune de Pointe-à-Pitre,  
habilité à signer par délibération du .....

### Et

La **commune de Morne-à-l'Eau**, représentée par  
Monsieur le Maire de la commune de Morne-À-L'eau,  
habilité à signer par délibération du .....

### Et

La **commune de Gosier**, représentée par  
Monsieur le Maire de la commune de Gosier,  
habilité à signer par délibération du .....

### Et

La **commune de Moule**, représentée par  
Madame le Maire de la commune de Moule,  
habilitée à signer par délibération du .....

### Et

La **commune de Sainte-Anne**, représentée par  
Monsieur le Maire de la commune de Sainte-Anne,  
habilité à signer par délibération du .....

### Et

Le **Conseil Régional**, représenté par Monsieur le président du conseil régional,

### Et

L'**Office de l'eau Guadeloupe**, représenté par Monsieur le président de l'office de l'eau  
Guadeloupe,

### Et

**Météo France**, représenté par Monsieur le Chef de Service Météorologique de la  
Guadeloupe,



**Et**

La **communauté d'agglomération Cap Excellence**, représentée par  
Monsieur le Président,  
habilité à signer par délibération du .....

**Et**

La **communauté d'agglomération du Nord Grande-Terre**, représentée par  
Madame le Président,  
habilité à signer par délibération du .....

**Et**

La **communauté d'agglomération de la Riviera du Levant**, représentée par  
Monsieur le Président,  
habilité à signer par délibération du .....

Ci-après désignés par « **les partenaires du projet** »

## **Article 1 – Objet de la convention cadre**

- **Objet de la convention cadre**

Engagement des partenaires du projet à soutenir le projet de prévention des inondations, à affirmer leur volonté de réduire de façon durable les dommages aux personnes et aux biens consécutifs aux inondations en mettant en œuvre une approche intégrée de prévention des inondations selon le Programme d'Actions et de Prévention des Inondation (PAPI) des bassins versants des Grands-Fonds.

- **Date de signature de la convention cadre**

La date de signature de la convention cadre est le 30 avril 2015.

- **Durée d'exécution de la convention cadre**

La durée d'exécution de la convention cadre est de 36 mois.

- **Période d'exécution de la convention cadre**

La période d'exécution de la convention cadre est 2015 – 2018.

- **Montant initial de la convention cadre**

Le coût total du programme est évalué à 3 586 129,50 € HT.

Ce coût total se répartit entre les différents axes du programme de la manière suivante :

- Axe 0 : 417 700,00 € HT
- Axe 1 : 1 090 000,00 € HT
- Axe 2 : 23 600,00 € HT
- Axe 3 : 208 000,00 € HT
- Axe 4 : 960 000,00 € HT
- Axe 5 : 0,00 € HT
- Axe 6 : 786 829,50 € HT
- Axe 7 : 100 000,00 € HT



## Article 2 – Avenant précédent – Avenant N°1

- **Modification introduite par l’avenant n°1**

L’avenant n°1 a modifié :

### 1. La période d’exécution de la convention

L’avenant n°1 a modifié l’article 2 de la convention cadre comme suit :

“La présente convention concerne la période **2016-2019**.”

Elle entre en vigueur à compter de sa signature par les partenaires du projet. La période d’exécution de la convention prend effet à partir du 02 mai 2016 date à laquelle le programme d’actions de prévention des inondations s’échelonne sur une durée de 36 mois.”

### 2. L’annexe 4 : Tableaux Financiers Détaillés

L’avenant n°1 a modifié les tableaux financiers de l’Annexe 4 dans le but de couvrir la période 2016-2019.

Par ailleurs les dépenses de l’action “0-2 : Élaboration d’une stratégie et du dossier de PAPI complet, animation, coordination et réalisation des actions et mobilisation des acteurs – Matériel” ont été échelonnées sur la période 2016-2019.

- **Incidence financière de l’avenant n°1**

L’avenant n°1 était sans incidence financière sur le montant de la convention cadre.


- **Portée de l’avenant n°1 sur les autres éléments de l’accord cadre**

Les éléments de la convention-cadre non explicitement visés par l’avenant n°1 sont restés inchangés.

## Article 3 – Avenant n°2

- **Révision de la convention**

L’article 12 de la convention cadre prévoit :



“Sous réserve que ne soit pas porté atteinte à son économie générale, la présente convention peut être révisée au moyen d’un avenant sans nouvel examen par le comité de labellisation, notamment pour permettre :

- une modification du programme d’actions initialement arrêté,
- une modification de la répartition des financements initialement arrêtée,
- l’adhésion d’un nouveau partenaire au programme d’actions,
- la prise en compte de nouvelles dispositions réglementaires et législatives,

Pendant la durée de la convention, chaque partenaire du projet peut proposer un avenant.

Le comité technique évalue l’opportunité de l’avenant proposé et transmet cette évaluation au comité de pilotage, qui décide des suites à donner à la proposition d’avenant.

Si l’un des signataires de la présente convention estime que les modifications envisagées, par leur ampleur (financière ou technique), remettent en cause l’équilibre général du projet tel qu’il a été labellisé initialement, il est fondé à saisir le comité de labellisation

compétent, qui déterminera si le projet modifié doit faire l'objet d'une nouvelle procédure de labellisation."

Le présent avenant est établi conformément à l'article 12 de la convention cadre.

- **Modification introduite par le présent avenant**

Le présent avenant vise à :

- modifier le poste de dépense de l'action n°0-1 : Personnel ;
- prolonger la durée d'exécution du programme ;
- modifier la maîtrise d'ouvrage de l'action 4-2 : Elaboration des schémas directeurs de gestion des eaux pluviales
- mettre à jour les tableaux financiers

### **1. Modification du poste de dépense de l'action n°0-1 : Personnel**

La dépense et le budget relatifs à l'action n°0-1 (Personnel) sont modifiés afin de couvrir la prise en charge :

- du chargé de mission (profil technique) ;
- de l'assistance à la mission (profil animation / concertation).

L'incidence financière est présentée à l'Annexe 1 (Tableaux financiers)

### **2. Prolongation de la durée d'exécution du programme**

L'article 2 de la convention cadre est modifié comme suit :

"La présente convention concerne la période 2016-2019.

Elle entre en vigueur à compter de sa signature par les partenaires du projet. La période d'exécution de la convention prend effet à partir du 02 mai 2016 date à laquelle le programme d'actions de prévention des inondations s'échelonne sur une durée de **44 mois soit 8 mois supplémentaires par rapport à la durée d'exécution initiale de la convention cadre et de son avenant n°1.** »

La prolongation de la durée d'exécution de 8 mois a une incidence financière sur l'animation du programme et particulièrement sur les actions 0-1 et 0-2 (se reporter Annexe 1 – Tableaux financiers).


### **3. Modification de la maîtrise d'ouvrage de l'action 4-2 : Elaboration des Schémas directeurs de gestion des eaux pluviales**

La communauté d'agglomération de Cap Excellence, la Communauté d'Agglomération du Nord Grande-Terre (CANGT) et la Communauté d'Agglomération de la Riviera du Levant (CARL) s'engagent, pour leurs Communes membres, à porter la maîtrise d'ouvrage de l'action :

- 4-2 : Elaboration des schémas directeurs de gestion des eaux pluviales

Chaque établissement public de coopération intercommunale (EPCI) devient un partenaire à part entière du PAPI des bassins versants des grands-fonds et signataire du présent avenant n°2.

Il est à noter qu'aucune dépense prévisionnelle n'est inscrite pour la communauté d'agglomération Cap Excellence puisqu'un schéma directeur de gestion des eaux pluviales est déjà réalisé sur le périmètre des Villes de Pointe-à-Pitre et des Abymes.



#### 4. Mise à jour des tableaux financiers

L'annexe 1 (tableaux financiers) est mise à jour considérant :

- les modifications introduites par le présent avenant (ci-dessus) ;
- les subventions accordées par :
  - o les fonds européens de développement régional (FEDER) ;
  - o les fonds de prévention des risques naturels majeurs (FPRNM).
- les dépenses engagées sur les mois écoulés (du 02 mai 2016 au 1<sup>er</sup> novembre 2018) ;
- le budget prévisionnel revu au plus près de la réalité des dépenses.

L'avenant n°2 modifie les tableaux financiers de l'annexe 4 de la convention cadre. Ils sont présentés en Annexe 1 du présent Avenant n°2.

##### • Incidence financière de l'avenant

L'incidence financière de l'avenant est la suivante :

*Tableau 1 - Incidence financière sur la durée totale du programme*

		Convention Cadre (avenant n°1)	Avenant n°2	Variation (€) et (%)	
<b>TOTAL</b>		<b>3 586 129,50 €</b>	<b>3 076 077,67 €</b>	<b>-510 051,84 €</b>	<b>-14%</b>
Part Etat	FPRNM	887 500,00 €	630 880,50 €	-256 619,50 €	-29%
	BOP181	204 600,00 €	187 720,81 €	-16 879,19 €	-8%
	BOP113	100 000,00 €	200 000,00 €	100 000,00 €	100%
Part Région	FEDER	- €	665 307,22 €	665 307,22 €	-
	Fonds propre	486 829,50 €	309 667,00 €	-177 162,50 €	-36%
Part Villes	Part Abymes	334 056,67 €	64 690,40 €	-269 366,26 €	-81%
	Part Morne- à-l'Eau	310 579,17 €	40 773,70 €	-269 805,47 €	-87%
	Part Moule	213 490,42 €	26 569,64 €	-186 920,77 €	-88%
	Part Sainte- Anne	236 131,67 €	29 882,05 €	-206 249,61 €	-87%
	Part Gosier	300 375,42 €	99 039,91 €	-201 335,50 €	-67%
	Part Pointe- à-Pitre	312 566,67 €	61 546,42 €	-251 020,24 €	-80%
Part Office de l'Eau		200 000,00 €	200 000,00 €	- €	0%
Part CARL		- €	280 000,00 €	280 000,00 €	-
Part CANGT		- €	280 000,00 €	280 000,00 €	-
Part Cap Excellence		- €	- €	- €	0%

##### • Portée de l'avenant sur les autres éléments de l'accord cadre


Les éléments de la convention-cadre non explicitement visés par le présent avenant restent inchangés.





### Article 3 – Signatures des partenaires du projet

Pour l'État Le préfet de la Région Guadeloupe Lieu et date	Pour la Ville des Abymes Le maire Lieu et date
Pour la Ville de Pointe-à-Pitre Le maire Lieu et date	Pour la Ville de Morne-À-L'eau Le maire Lieu et date
Pour la Ville de Gosier Le maire Lieu et date	Pour la Ville de Moule Le maire Lieu et date
Pour la Ville de Sainte-Anne Le maire Lieu et date	Pour la Région Guadeloupe Le président Lieu et date
Pour Météo France Le chef de service météorologique de la Guadeloupe Lieu et date	Pour l'Office de l'Eau de Guadeloupe Le président Lieu et date



<p>Pour la Communauté d'Agglomération de Cap Excellence Le président Lieu et date</p>	<p>Pour la Communauté d'Agglomération du Nord Grande-Terre (CANGT) Le président Lieu et date</p>
<p>Pour la Communauté d'Agglomération de la Riviera du Levant (CARL) Le président Lieu et date</p>	<p>Pour l'Office de l'Eau de Guadeloupe Le président Lieu et date</p>

## Annexes

**Annexe 1 :** Tableaux financiers.



PAPI GF - Avenant n°2 - Tableaux financiers - MAJ : 22 11 18

Axe	Action	MOA	Budget prévisionnel Convention Cadre (Avenant n°1) - €HT	2016 €HT	2017 €HT	2018 €HT	2019 €HT	TOTAL €HT	Variation (€HT) et (%)
0 - Personnel - Matériel	0-1 Personnel	Les Abymes	241 200,00 €	34 994,54 €	72 548,81 €	86 648,01 €	117 250,00 €	311 439,36 €	70 236,36 € 29%
	0-2 Matériel	Les Abymes	26 500,00 €	8 868,08 €	8 793,11 €	7 821,55 €	8 400,00 €	33 882,74 €	7 382,73 € 20%
	0-3 Renforcer expertise technique pour le suivi du schéma global de réduction du risque inondation sur le territoire du PAPI	DEAL	- €	- €	- €	- €	- €	- €	- € 0%
	0-4 Etude sur la gouvernance - lot n°2	Les Abymes	50 000,00 €	- €	- €	39 300,00 €	- €	39 300,00 €	-10 700,00 € -21%
	0-4 Etude sur la gouvernance - lot n°1	Les Abymes	100 000,00 €	- €	- €	42 375,00 €	75 975,00 €	118 350,00 €	18 350,00 € 18%
1 - Schéma global de réduction du risque inondation sur le territoire du PAPI - Ingénierie	1-1 Schéma global de réduction du risque inondation sur le territoire du PAPI - Ingénierie	Les Abymes	550 000,00 €	- €	- €	221 540,00 €	285 490,00 €	507 030,00 €	-42 970,00 € -8%
	1-1 Schéma global de réduction du risque inondation sur le territoire du PAPI - Topo	Les Abymes	200 000,00 €	- €	- €	10 510,00 €	- €	10 510,00 €	-189 490,00 € -95%
	1-2 Optimiser les retours d'expériences	DEAL	5 000,00 €	- €	- €	2 500,00 €	2 500,00 €	5 000,00 €	- € 0%
	1-3 Mise en œuvre d'une mémoire écrite et pose des repère de crues	Les Abymes	150 000,00 €	- €	- €	- €	50 000,00 €	50 000,00 €	-100 000,00 € -67%
	1-4 Animation et sensibilisation en milieu scolaire	Le Gosier	45 000,00 €	- €	- €	- €	45 000,00 €	45 000,00 €	- € 0%
	1-5 Communication envers le grand public	Sainte-Anne	110 000,00 €	- €	- €	- €	133 611,00 €	133 611,00 €	23 611,00 € 21%
	1-6 Formation des acteurs de la gestion du risque d'inondations	Pointe-à-Pitre	50 000,00 €	- €	- €	- €	30 000,00 €	30 000,00 €	- € 0%
	1-7 Amélioration de la teneur d'eau radar	Météo France						- €	- €
	1-8 Renouvellement du radar détecteur de précipitations	Météo France						- €	- €
2 - Organisation de la surveillance du territoire	2-1 Organisation de la surveillance du territoire	Le Moule	20 000,00 €	- €	- €	- €	20 000,00 €	20 000,00 €	- € 0%
	2-2 Brigade de prévention et de surveillance du territoire	Chaque commune	- €	- €	- €	- €	- €	- €	- € 0%
	2-3 Mise en place d'un réseau de mesures	DEAL	3 600,00 €	651,00 €	1 302,00 €	1 302,00 €	651,00 €	3 906,00 €	306,00 € 8%
	2-4 AROME (modélisation numérique de l'atmosphère à maille fine)	Météo France						- €	- €
3 - Signaler les routes et sites submersibles (submersion marine) sur la commune de Gosier	3-1 Signaler les routes et sites submersibles (submersion marine) sur la commune de Gosier	Ville du Gosier	70 000,00 €	- €	- €	35 000,00 €	35 000,00 €	70 000,00 €	- € 0%
	3-2 Mise en œuvre d'une signalétique et de sécurisation des routes	Chaque commune	48 000,00 €	- €	- €	- €	48 000,00 €	48 000,00 €	- € 0%
	3-3 Finaliser, actualiser et faire vivre les PCS	Ville de Morne-à-l'Eau	90 000,00 €	- €	- €	- €	102 400,00 €	102 400,00 €	12 400,00 € 14%
	3-4 AIGA (Adaptation d'Information Géographique pour l'Alerte en crue)	Météo France						- €	- €
4 - Améliorer la connaissance et la gestion des sur-débits d'eau de plües en aidant à la réalisation des schémas directeurs de gestion des eaux pluviales sur le périmètre du PAPI	4-1 Améliorer la connaissance et la gestion des sur-débits d'eau de plües en aidant à la réalisation des schémas directeurs de gestion des eaux pluviales sur le périmètre du PAPI	Office de l'Eau						- €	- €
		La Moule, Morne-à-l'Eau, Le Gosier, Sainte-Anne	760 000,00 €	- €	- €	- €	- €	- €	-760 000,00 € -100%
	4-2 Elaboration des Schémas Directeurs de Gestion des Eaux Pluviales	CARL	- €	- €	- €	- €	380 000,00 €	380 000,00 €	380 000,00 € 100%
		CANGT	- €	- €	- €	- €	380 000,00 €	380 000,00 €	380 000,00 € 100%
	Cap Excellence	- €	- €	- €	- €	- €	- €	- € 0%	
4-3 Révision des PPR	DEAL	200 000,00 €	50 000,00 €	50 000,00 €	50 000,00 €	50 000,00 €	200 000,00 €	- € 0%	
5 - Diffusion des guides de réduction de la vulnérabilité des personnes et des biens	5-1 Diffusion des guides de réduction de la vulnérabilité des personnes et des biens	Chaque commune	- €	- €	- €	- €	- €	- €	- € 0%
	5-2 Etude de localisation et d'optimisation du ralentissement des écoulements et recherche de sites potentiels	Les Abymes	200 000,00 €	- €	- €	28 500,00 €	- €	28 500,00 €	-171 500,00 € -86%
6 - Entretien des cours d'eau, canaux et ravines	6-1 Entretien des cours d'eau, canaux et ravines	Conseil Régional	596 829,50 €	242 572,00 €	249 065,00 €	- €	- €	491 637,00 €	-95 192,50 € -16%
	6-2 Etude de localisation et d'optimisation du ralentissement des écoulements et recherche de sites potentiels	Les Abymes	200 000,00 €	- €	- €	28 500,00 €	- €	28 500,00 €	-171 500,00 € -86%
7 - Diagnostic et mise en sécurité de ouvrages de Petit-Pérou	7-1 Recensement des ouvrages hydrauliques	DEAL	- €	- €	- €	- €	- €	- €	- € 0%
	7-2 Diagnostic et mise en sécurité de ouvrages de Petit-Pérou	DEAL	100 000,00 €	- €	67 481,58 €	- €	- €	67 481,58 €	-32 518,42 € -33%
<b>TOTAL</b>			<b>3 585 129,50 €</b>	<b>337 085,82 €</b>	<b>449 218,40 €</b>	<b>525 496,56 €</b>	<b>1 764 277,00 €</b>	<b>3 076 077,87 €</b>	<b>-510 051,64 € -14%</b>
<b>TOTAL MOA "Villes"</b>			<b>2 690 700,00 €</b>	<b>43 862,82 €</b>	<b>81 339,91 €</b>	<b>471 694,56 €</b>	<b>951 126,00 €</b>	<b>1 548 022,84 €</b>	<b>-1 142 676,92 € -42%</b>
<b>TOTAL MOA "ETAT"</b>			<b>309 600,00 €</b>	<b>50 651,00 €</b>	<b>118 783,58 €</b>	<b>53 802,00 €</b>	<b>53 151,00 €</b>	<b>2 763 975,8 €</b>	<b>-32 212,42 € -10%</b>
<b>TOTAL MOA "Région"</b>			<b>596 829,50 €</b>	<b>242 572,00 €</b>	<b>249 065,00 €</b>	<b>- €</b>	<b>- €</b>	<b>491 637,00 €</b>	<b>-95 192,50 € -16%</b>
<b>TOTAL MOA "CARL"</b>			<b>- €</b>	<b>- €</b>	<b>- €</b>	<b>- €</b>	<b>380 000,00 €</b>	<b>380 000,00 €</b>	<b>380 000,00 € 100%</b>
<b>TOTAL MOA "CANGT"</b>			<b>- €</b>	<b>- €</b>	<b>- €</b>	<b>- €</b>	<b>380 000,00 €</b>	<b>380 000,00 €</b>	<b>380 000,00 € 100%</b>
<b>TOTAL MOA "Cap Excellence"</b>			<b>- €</b>	<b>- €</b>	<b>- €</b>	<b>- €</b>	<b>- €</b>	<b>- €</b>	<b>- € 0%</b>
<b>TOTAL MOA "Office de l'eau"</b>			<b>- €</b>	<b>- €</b>	<b>- €</b>	<b>- €</b>	<b>- €</b>	<b>- €</b>	<b>- € 0%</b>

PAPI GF - Avenant			Part Etat									
Axe	Action	MOA	Budget prévisionnel Convention Cadre (Avenant n°1) - €11	Fonds mobilisés	% cout global	2016	2017	2018	2019	TOTAL	Variation (€)	Variation (%)
Axe 1 - CRYV	0-1 Personnel	Les Abymes	96 000,00 €	BOP1B1	40% dans la limite de 32 000 €/an	13 997,82 €	29 018,72 €	30 983,36 €	37 333,33 €	111 333,23 €	15 333,23 €	16%
	0-2 Matériel	Les Abymes	- €		0%	- €	- €	- €	- €	€	- €	0%
	0-3 Renforcer l'expertise technique pour le suivi du schéma global de réduction du risque inondation sur le territoire du PAPI	DEAL	- €		0%	- €	- €	- €	- €	€	- €	0%
	0-4 Etude sur la gouvernance - lot n°2	Les Abymes	20 000,00 €	FPRNM	40%	- €	- €	15 720,00 €	- €	15 720,00 €	-4 280,00 €	-21%
	0-4 Etude sur la gouvernance - lot n°1	Les Abymes	40 000,00 €	FPRNM	40%	- €	- €	16 950,00 €	30 390,00 €	47 340,00 €	7 340,00 €	19%
Axe 1 - Les Abymes	1-1 Schéma global de réduction du risque inondation sur le territoire du PAPI - Ingénierie	Les Abymes	275 000,00 €	FPRNM	50%	- €	- €	110 770,00 €	142 745,00 €	253 515,00 €	-21 485,00 €	-9%
	1-1 Schéma global de réduction du risque inondation sur le territoire du PAPI - Topo	Les Abymes	100 000,00 €	FPRNM	0%	- €	- €	- €	- €	€	-100 000,00 €	-100%
	1-2 Optimiser les retours d'expériences	DEAL	5 000,00 €	BOP1B1	100%	- €	- €	2 500,00 €	2 500,00 €	5 000,00 €	- €	0%
	1-3 Mise en œuvre d'une mémoire écrite et pose des repère de crues	Les Abymes	75 000,00 €	FPRNM	50%	- €	- €	- €	25 000,00 €	25 000,00 €	-50 000,00 €	-67%
	1-4 Animation et sensibilisation en milieu scolaire	Le Gosier	22 500,00 €	FPRNM	50%	- €	- €	- €	22 500,00 €	22 500,00 €	- €	0%
	1-5 Communication envers le grand public	Sainte-Anne	55 000,00 €	FPRNM	50%	- €	- €	- €	66 805,50 €	66 805,50 €	11 805,50 €	21%
	1-6 Formation des acteurs de la gestion du risque d'inondations	Pointe-à-Pitre	- €		0%	- €	- €	- €	- €	€	- €	0%
	1-7 Amélioration de la lame d'eau radar	Météo France										
	1-8 Renouvellement du radar détecteur de précipitations	Météo France										
Axe 2 - Gosier	2-1 Organisation de la surveillance du territoire	Le Moule	- €		0%	- €	- €	- €	- €	€	- €	0%
	2-2 Brigade de prévention et de surveillance du territoire	Chaque commune	- €		0%	- €	- €	- €	- €	€	- €	0%
	2-3 Mise en place d'un réseau de mesures	DEAL	3 600,00 €	BOP1B1	100%	651,00 €	1 302,00 €	1 302,00 €	651,00 €	3 906,00 €	306,00 €	0%
	2-4 AROME (modélisation numérique de l'atmosphère à maille fine)	Météo France										
Axe 3 - Mémé	3-1 Signaler les routes et sites submersibles (submersion marine) sur la commune de Gosier	Ville du Gosier	- €		0%	- €	- €	- €	- €	€	- €	0%
	3-2 Mise en œuvre d'une signalétique et de sécurisation des routes	Chaque commune	- €		0%	- €	- €	- €	- €	€	- €	0%
	3-3 Finaliser, actualiser et faire vivre les PCS	Ville de Mémé-à l'Eau	- €		0%	- €	- €	- €	- €	€	- €	0%
	3-4 AIGA (Adequation d'Information Géographique pour l'Alerte en crue)	Météo France										
Axe 4 - Mémé	4-1 Améliorer la connaissance et la gestion des sur-débites d'eau de plües en allant à la réalisation des schémas directeurs de gestion des eaux pluviales sur le périmètre du PAPI	Office de l'Eau										
		La Moule, Mémé-à l'Eau, Le Gosier, Sainte-Anne	- €		0%	- €	- €	- €	- €	€	- €	0%
		CARL	- €		0%	- €	- €	- €	- €	€	- €	0%
	4-2 Elaboration des Schémas Directeurs de Gestion des Eaux Pluviales	CANGT	- €		0%	- €	- €	- €	- €	€	- €	0%
	Cap Excellence	- €		0%	- €	- €	- €	- €	€	- €	0%	
4-3 Révision des PPR	DEAL	200 000,00 €	FPRNM	100%	50 000,00 €	50 000,00 €	50 000,00 €	50 000,00 €	200 000,00 €	- €	0%	
Axe 5 - Mémé	5-1 Diffusion des guides de réduction de la vulnérabilité des personnes et des biens	Chaque commune	- €		0%	- €	- €	- €	- €	€	- €	0%
Axe 6 - Mémé	6-1 Entretien des cours d'eau, canaux et ravines	Conseil Régional	100 000,00 €	BOP113	40%	100 000,00 €	100 000,00 €			200 000,00 €	100 000,00 €	100%
	6-2 Etude de localisation et d'optimisation du ralentissement des écoulements et recherche de sites potentiels	Les Abymes	100 000,00 €	FPRNM	0%	- €	- €	- €	- €	€	-100 000,00 €	-100%
Axe 7 - Mémé	7-1 Recensement des ouvrages hydrauliques	DEAL	- €							€	- €	0%
	7-2 Diagnostic et mise en sécurité de l'ouvrage de Petit-Pérou	DEAL	100 000,00 €	BOP1B1	100%	- €	67 481,58 €	- €	- €	67 481,58 €	-32 518,42 €	-33%
<b>TOTAL</b>			<b>1 192 100,00 €</b>			<b>164 648,82 €</b>	<b>247 802,30 €</b>	<b>228 225,36 €</b>	<b>377 924,83 €</b>	<b>1 018 601,31 €</b>	<b>-173 498,69 €</b>	<b>-15%</b>
<b>TOTAL MOA "Villes"</b>			<b>96 000,00 €</b>	<b>FPRNM</b>		<b>- €</b>	<b>- €</b>	<b>143 440,00 €</b>	<b>287 440,50 €</b>	<b>430 880,50 €</b>	<b>-256 619,50 €</b>	<b>-37%</b>
<b>TOTAL MOA "ETAT"</b>			<b>96 000,00 €</b>	<b>BOP1B1</b>		<b>13 997,82 €</b>	<b>29 018,72 €</b>	<b>30 983,36 €</b>	<b>37 333,33 €</b>	<b>111 333,23 €</b>	<b>15 333,23 €</b>	<b>16%</b>
<b>TOTAL MOA "Région"</b>			<b>200 000,00 €</b>	<b>FPRNM</b>		<b>50 000,00 €</b>	<b>50 000,00 €</b>	<b>50 000,00 €</b>	<b>50 000,00 €</b>	<b>200 000,00 €</b>	<b>- €</b>	<b>0%</b>
<b>TOTAL MOA "CARL"</b>			<b>100 000,00 €</b>	<b>BOP1B1</b>		<b>651,00 €</b>	<b>1 302,00 €</b>	<b>1 302,00 €</b>	<b>651,00 €</b>	<b>3 906,00 €</b>	<b>-32 212,42 €</b>	<b>-8%</b>
<b>TOTAL MOA "CANGT"</b>			<b>100 000,00 €</b>	<b>BOP113</b>		<b>100 000,00 €</b>	<b>100 000,00 €</b>	<b>- €</b>	<b>- €</b>	<b>200 000,00 €</b>	<b>100 000,00 €</b>	<b>100%</b>
<b>TOTAL MOA "Cap Excellence"</b>			<b>- €</b>			<b>- €</b>	<b>- €</b>	<b>- €</b>	<b>- €</b>	<b>€</b>	<b>- €</b>	<b>0%</b>
<b>TOTAL MOA "Office de l'eau"</b>			<b>- €</b>			<b>- €</b>	<b>- €</b>	<b>- €</b>	<b>- €</b>	<b>€</b>	<b>- €</b>	<b>0%</b>

PAPI GF - Avenant			Part Région									
Axe	Action	MOA	Budget prévisionnel - Convention Cadre (Avenant n°1)	Fond mobilisé	% coût global	2016 €HT	2017 €HT	2018 €HT	2019 €HT	TOTAL €HT	Variation (€HT) et (%)	
Axe 0 - Axes stratégiques	0-1 Personnel	Les Abymes	- €	FEDER	46%	20 996.72 €	42 295.61 €	54 453.27 €	24 026.12 €	141 771.72 €	141 771.72 €	100%
	0-2 Matériel	Les Abymes	- €		0%	- €	- €	- €	- €	- €	- €	0%
	0-3 Renforcer l'expertise technique pour le suivi du schéma global de réduction du risque inondation sur le territoire du PAPI	DEAL										
	0-4 Etude sur la gouvernance - lot n°2	Les Abymes	- €	FEDER	60%	- €	- €	23 580.00 €	- €	23 580.00 €	23 580.00 €	100%
0-4 Etude sur la gouvernance - lot n°1	Les Abymes	- €	FEDER	60%	- €	- €	25 425.00 €	45 585.00 €		71 010.00 €	71 010.00 €	100%
Axe 1 - Amélioration de la connaissance et de la compétence des acteurs de la gestion des risques	1-1 Schéma global de réduction du risque inondation sur le territoire du PAPI - ingénierie	Les Abymes	- €	FEDER	50%	- €	- €	110 770.00 €	142 745.00 €	253 515.00 €	253 515.00 €	100%
	1-1 Schéma global de réduction du risque inondation sur le territoire du PAPI - Topo	Les Abymes	- €		0%	- €	- €	- €	- €	- €	- €	0%
	1-2 Optimiser les retours d'expériences	DEAL										
	1-3 Mise en œuvre d'une mémoire écrite et pose des repères de crues	Les Abymes	- €		0%	- €	- €	- €	- €	- €	- €	0%
	1-4 Animation et sensibilisation en milieu scolaire	Le Gosier	- €		0%	- €	- €	- €	- €	- €	- €	0%
	1-5 Communication envers le grand public	Sainte-Anne	- €	FEDER	50%	- €	- €	- €	66 805.50 €	66 805.50 €	66 805.50 €	100%
	1-6 Formation des acteurs de la gestion du risque d'inondations	Pointe-à-Pitre	- €		0%	- €	- €	- €	- €	- €	- €	0%
	1-7 Amélioration de la lame d'eau radar	Météo France										
1-8 Renouvellement du radar détecteur de précipitations	Météo France											
Axe 2 - Surveillance précoce des crues et des inondations	2-1 Organisation de la surveillance du territoire	Le Moule	- €		0%	- €	- €	- €	- €	- €	- €	0%
	2-2 Brigade de prévention et de surveillance du territoire	Chaque commune	- €		0%	- €	- €	- €	- €	- €	- €	0%
	2-3 Mise en place d'un réseau de mesures	DEAL										
	2-4 AFOME (modélisation numérique de l'atmosphère à maille fine)	Météo France										
Axe 3 - Alertes et gestion des crues	3-1 Signaler les routes et sites submersibles (submersion marine) sur la commune de Gosier	Ville du Gosier	- €		0%	- €	- €	- €	- €	- €	- €	0%
	3-2 Mise en œuvre d'une signalétique et de sécurisation des routes	Chaque commune	- €		0%	- €	- €	- €	- €	- €	- €	0%
	3-3 Finaliser, actualiser et faire vivre les PCS	Ville de Mome-à- l'Eau	- €	FEDER	82%	- €	- €	- €	84 400.00 €	84 400.00 €	84 400.00 €	100%
	3-4 AIGA (Adaptation d'Information Géographique pour l'Alerte en crue)	Météo France	- €	Fonds propre Région	18%	- €	- €	- €	18 000.00 €	18 000.00 €	18 000.00 €	100%
Axe 4 - Faire le compte du risque inondation dans l'urbanisme	4-1 Améliorer la connaissance et la gestion des sur- débits d'eau de pluies en attendant la réalisation des schémas directeurs de gestion des eaux pluviales sur le territoire du PAPI	Office de l'Eau										
		Le Moule, Mome-à- l'Eau, Le Gosier, Sainte-Anne	- €		0%	- €	- €	- €	- €	- €	- €	0%
	4-2 Elaboration des Schémas Directeurs de Gestion des Eaux Pluviales	CARL	- €		0%	- €	- €	- €	- €	- €	- €	0%
		CANGT	- €		0%	- €	- €	- €	- €	- €	- €	0%
	Cap Excellence	- €		0%	- €	- €	- €	- €	- €	- €	0%	
4-3 Révision des PPR	DEAL											
Axe 5 - Réduction de la vulnérabilité	5-1 Diffusion des guides de réduction de la vulnérabilité des personnes et des biens	Chaque commune	- €		0%	- €	- €	- €	- €	- €	- €	0%
Axe 6 - Renforcement des connaissances des acteurs de la gestion des risques	6-1 Entretien des cours d'eau, canaux et ravines	Conseil Régional	486 829.50 €	Fonds propre Région	83%	142 572.00 €	149 065.00 €	- €	- €	291 637.00 €	-195 162.50 €	-40%
	6-2 Etude de localisation et d'optimisation du raffermissement des écoulements et recherche de sites potentiels	Les Abymes	- €	FEDER	85%	- €	- €	24 225.00 €	- €	24 225.00 €	24 225.00 €	100%
Axe 7 - Gestion des ouvrages hydrauliques hydrauliques	7-1 Recensement des ouvrages hydrauliques	DEAL	- €							- €	- €	0%
	7-2 Diagnostic et mise en sécurité de l'ouvrage de Petit- Pérou	DEAL										
TOTAL			486 829.50 €			163 568.72 €	191 360.61 €	238 453.27 €	381 561.62 €	574 974.22 €	488 144.72 €	100%
TOTAL MOA "Villes"			- €	FEDER		20 996.72 €	42 295.61 €	238 453.27 €	363 561.62 €	653 307.22 €	665 307.22 €	100%
TOTAL MOA "ETAT"			- €	Fonds propre Région		- €	- €	- €	18 000.00 €	18 000.00 €	18 000.00 €	100%
TOTAL MOA "Région"			486 829.50 €	Fonds propre Région						291 637.00 €	-195 162.50 €	-40%
TOTAL MOA "CARL"			- €			- €	- €	- €	- €	- €	- €	0%
TOTAL MOA "CANGT"			- €			- €	- €	- €	- €	- €	- €	0%
TOTAL MOA "Cap Excellence"			- €			- €	- €	- €	- €	- €	- €	0%
TOTAL MOA "Office de l'eau"			- €			- €	- €	- €	- €	- €	- €	0%

PAPI GF - Avenant			Part Les Abymes									
Axe	Action	MOA	Budget prévisionnel Convention Cadre (Avenant n°1) - €HT	% cout global	2016 €HT	2017 €HT	2018 €HT	2019 €HT	TOTAL €HT	Variation (€HT) et (%)		
Axe 1 - Eau	0-1 Personnel	Les Abymes	24 200,00 €	Reste de la dépense : 1/6 par commune	- €	205 41 €	201 90 €	9 315,09 €	97 224,0 €	-14 477,60 €	-40%	
	0-2 Matériel	Les Abymes	4 416,67 €	17%	1 478,01 €	1 485,52 €	1 303,59 €	1 400,00 €	5 667,12 €	1 230,46 €	28%	
	0-3 Renforcer l'expertise technique pour le suivi du schéma global de réduction du risque inondation sur le territoire du PAPI	DEAL										
	0-4 Etude sur la gouvernance - lot n°2	Les Abymes	11 040,00 €	0%	- €	- €	- €	- €	- €	-11 040,00 €	-100%	
	0-4 Etude sur la gouvernance - lot n°1	Les Abymes	22 080,00 €	0%	- €	- €	- €	- €	- €	-22 080,00 €	-100%	
Axe 2 - Eau	1-1 Schéma global de réduction du risque inondation sur le territoire du PAPI - Ingénierie	Les Abymes	101 200,00 €	0%	- €	- €	- €	- €	- €	-101 200,00 €	-100%	
	1-1 Schéma global de réduction du risque inondation sur le territoire du PAPI - Topo	Les Abymes	36 800,00 €	37%	- €	- €	3 807,68 €	- €	3 807,68 €	-32 992,32 €	48%	
	1-2 Optimiser les retours d'expériences	DEAL										
	1-3 Mise en œuvre d'une mémoire écrite et pose des repère de crues	Les Abymes	27 600,00 €	18%	- €	- €	- €	9 200,00 €	9 200,00 €	-18 400,00 €	-67%	
	1-4 Animation et sensibilisation en milieu scolaire	Le Gosier	8 280,00 €	18%	- €	- €	- €	8 280,00 €	8 280,00 €	- €	0%	
	1-5 Communication envers le grand public	Sainte-Anne	20 240,00 €	0%	- €	- €	- €	- €	- €	-20 240,00 €	-100%	
	1-6 Formation des acteurs de la gestion du risque d'inondations	Pointe-à-Pître	11 040,00 €	37%	- €	- €	- €	11 040,00 €	11 040,00 €	- €	0%	
	1-7 Amélioration de la lame d'eau radar	Météo France										
	1-8 Renouvellement du radar détecteur de précipitations	Météo France										
Axe 3 - Eau	2-1 Organisation de la surveillance du territoire	Le Moule	7 360,00 €	37%	- €	- €	- €	7 360,00 €	7 360,00 €	- €	0%	
	2-2 Brigade de prévention et de surveillance du territoire	Chaque commune	- €	0%	- €	- €	- €	- €	- €	- €	0%	
	2-3 Mise en place d'un réseau de mesures	DEAL										
	2-4 ANOME (modélisation numérique de l'atmosphère à maille fine)	Météo France										
Axe 4 - Eau	3-1 Signaler les routes et sites submersibles (submersion marine) sur la commune de Gosier	Ville du Gosier	- €	0%	- €	- €	- €	- €	- €	- €	0%	
	3-2 Mise en œuvre d'une signalétique et de sécurisation des routes	Chaque commune	8 000,00 €	17%	- €	- €	- €	8 000,00 €	8 000,00 €	- €	0%	
	3-3 Finaliser, actualiser et faire vivre les PCS	Ville de Mome-à-Eau	15 000,00 €	0%	- €	- €	- €	- €	- €	-15 000,00 €	-100%	
	3-4 AIGA (Adaptation d'Information Géographique pour l'Alerte en crue)	Météo France										
Axe 5 - Eau	4-1 Améliorer la connaissance et la gestion des sur-débils d'eau de plues en aidant à la réalisation des schémas directeurs de gestion des eaux pluviales sur le périmètre du PAPI	Office de l'Eau La Moule, Mome-à-Eau, Le Gosier, Sainte-Anne	- €	0%	- €	- €	- €	- €	- €	- €	0%	
	4-2 Elaboration des Schémas Directeurs de Gestion des Eaux Pluviales	CARL CANGT Cap Excellence	- €	0%	- €	- €	- €	- €	- €	- €	0%	
	4-3 Révision des PPR	DEAL										
	5-1 Diffusion des guides de réduction de la vulnérabilité des personnes et des biens	Chaque commune	- €	0%	- €	- €	- €	- €	- €	- €	0%	
Axe 6 - Amélioration des équipements	6-1 Entretien des cours d'eau, canaux et ravines	Conseil Régional										
	6-2 réalisation des écoulements et recherche de sites Les Abymes potentiels	Les Abymes	36 800,00 €	8%	- €	- €	1 573,20 €	- €	1 573,20 €	-35 226,80 €	48%	
Axe 7 - Gestion des infrastructures hydrauliques	7-1 Recensement des ouvrages hydrauliques	DEAL										
	7-2 Diagnostic et mise en sécurité de fourrage de Petit-Pérou	DEAL										
<b>TOTAL</b>			<b>334 056,67 €</b>		<b>1 478,01 €</b>	<b>1 670,93 €</b>	<b>6 948,37 €</b>	<b>54 585,09 €</b>	<b>61 930,37 €</b>	<b>-269 366,26 €</b>	<b>-81%</b>	
<b>TOTAL MOA "Villes"</b>			<b>334 056,67 €</b>		<b>1 478,01 €</b>	<b>1 670,93 €</b>	<b>6 948,37 €</b>	<b>54 585,09 €</b>	<b>61 930,37 €</b>	<b>-269 366,26 €</b>	<b>-81%</b>	
<b>TOTAL MOA "ETAT"</b>			<b>- €</b>		<b>- €</b>	<b>- €</b>	<b>- €</b>	<b>- €</b>	<b>- €</b>	<b>- €</b>	<b>0%</b>	
<b>TOTAL MOA "Région"</b>			<b>- €</b>		<b>- €</b>	<b>- €</b>	<b>- €</b>	<b>- €</b>	<b>- €</b>	<b>- €</b>	<b>0%</b>	
<b>TOTAL MOA "CARL"</b>			<b>- €</b>		<b>- €</b>	<b>- €</b>	<b>- €</b>	<b>- €</b>	<b>- €</b>	<b>- €</b>	<b>0%</b>	
<b>TOTAL MOA "CANGT"</b>			<b>- €</b>		<b>- €</b>	<b>- €</b>	<b>- €</b>	<b>- €</b>	<b>- €</b>	<b>- €</b>	<b>0%</b>	
<b>TOTAL MOA "Cap Excellence"</b>			<b>- €</b>		<b>- €</b>	<b>- €</b>	<b>- €</b>	<b>- €</b>	<b>- €</b>	<b>- €</b>	<b>0%</b>	
<b>TOTAL MOA "Office de l'eau"</b>			<b>- €</b>		<b>- €</b>	<b>- €</b>	<b>- €</b>	<b>- €</b>	<b>- €</b>	<b>- €</b>	<b>0%</b>	

PAPI GF - Avenant			Part Morne-à-l'Eau							
Axe	Action	MOA	Budget prévisionnel Convention Cadre (Avenant n°1) : €HT	% cout global	2016 €HT	2017 €HT	2018 €HT	2019 €HT	TOTAL (€HT)	Variation (€HT) et (%)
URBANISME - 0 B.V.	0-1 Personnel	Les Abymes	24 200,00 €	Reste de la dépense : 16 par commune	- €	205,41 €	201,90 €	9 315,09 €	9 723,40 €	-14 477,90 € 60%
	0-2 Matériel	Les Abymes	4 416,67 €	17%	1 478,01 €	1 465,52 €	1 303,59 €	1 400,00 €	5 647,12 €	1 230,46 € 20%
	0-3 Renforcer l'expertise technique pour le suivi du schéma global de réduction du risque inondation sur le territoire du PAPI	DEAL								
	0-4 Etude sur la gouvernance - lot n°2	Les Abymes	4 650,00 €	0%	- €	- €	- €	- €	- €	-4 650,00 € -100%
	0-4 Etude sur la gouvernance - lot n°1	Les Abymes	9 300,00 €	0%	- €	- €	- €	- €	- €	-9 300,00 € -100%
ANEN - 10 B.M. (B.M. 1) - 1 B.V.	1-1 Schéma global de réduction du risque inondation sur le territoire du PAPI - Ingénierie	Les Abymes	42 625,00 €	0%	- €	- €	- €	- €	- €	-42 625,00 € -100%
	1-1 Schéma global de réduction du risque inondation sur le territoire du PAPI - Topo	Les Abymes	15 500,00 €	18%	- €	- €	1 629,05 €	- €	1 629,05 €	-13 870,95 € 9%
	1-2 Optimiser les retours d'expériences	DEAL								
	1-3 Mise en œuvre d'une mémoire écrite et pose des repère de crues	Les Abymes	11 625,00 €	8%	- €	- €	- €	3 875,00 €	3 875,00 €	-7 750,00 € -67%
	1-4 Animation et sensibilisation en milieu scolaire	Le Gosier	3 487,50 €	8%	- €	- €	- €	3 487,50 €	3 487,50 €	- € 0%
	1-5 Communication envers le grand public	Sainte-Anne	8 525,00 €	0%	- €	- €	- €	- €	- €	-8 525,00 € -100%
	1-6 Formation des acteurs de la gestion du risque d'inondations	Pointe-à-Pître	4 650,00 €	18%	- €	- €	- €	4 650,00 €	4 650,00 €	- € 0%
	1-7 Amélioration de la lame d'eau radar	Météo France								
	1-8 Renouvellement du radar détecteur de précipitations	Météo France								
SÉCURITÉ - 2 B.V.	2-1 Organisation de la surveillance du territoire	Le Moule	3 100,00 €	18%	- €	- €	- €	3 100,00 €	3 100,00 €	- € 0%
	2-2 Brigade de prévention et de surveillance du territoire	Chaque commune	- €	0%	- €	- €	- €	- €	- €	- € 0%
	2-3 Mise en place d'un réseau de mesures	DEAL								
	2-4 AROME (modélisation numérique de l'atmosphère à maille fine)	Météo France								
SÉCURITÉ - 3 B.V.	3-1 Signaler les routes et sites submersibles (submersion marine) sur la commune de Gosier	Ville du Gosier	- €	0%	- €	- €	- €	- €	- €	- € 0%
	3-2 Mise en œuvre d'une signalétique et de sécurisation des routes	Chaque commune	8 000,00 €	17%	- €	- €	- €	8 000,00 €	8 000,00 €	- € 0%
	3-3 Finaliser, actualiser et faire vivre les PCS	Ville de Morne-à-l'Eau	15 000,00 €	0%	- €	- €	- €	- €	- €	-15 000,00 € -100%
	3-4 AKSA (Adaptation d'Information Géographique pour l'Alerte en crue)	Météo France								
ÉVALUATION - 1 B.M. (B.M. 1) - 3 B.V.	4-1 Améliorer la connaissance et la gestion des sur-débils d'eau de pluies en aidant à la réalisation des schémas directeurs de gestion des eaux pluviales sur le périmètre du PAPI	Office de l'Eau Le Moule, Morne-à-l'Eau, Le Gosier, Sainte-Anne	140 000,00 €	0%	- €	- €	- €	- €	- €	-140 000,00 € -100%
	4-2 Elaboration des Schémas Directeurs de Gestion des Eaux Pluviales	CARL	- €	0%	- €	- €	- €	- €	- €	- € 0%
		CANGT	- €	0%	- €	- €	- €	- €	- €	- € 0%
		Cap Excellence	- €	0%	- €	- €	- €	- €	- €	- € 0%
4-3 Révision des PPR	DEAL									
AN 5 - Réduction de la vulnérabilité	5-1 Diffusion des guides de réduction de la vulnérabilité des personnes et des biens	Chaque commune	- €	0%	- €	- €	- €	- €	- €	- € 0%
	6-1 Entretien des cours d'eau, canaux et ravines	Conseil Régional								
TRANSFERTS - 1 B.V.	6-2 Etude de localisation et d'optimisation du réalimentation des écoulements et recherche de sites potentiels	Les Abymes	15 500,00 €	2%	- €	- €	662,63 €	- €	662,63 €	-14 837,38 € 96%
	7-1 Recensement des ouvrages hydrauliques	DEAL								
TRANSFERTS - 2 B.V.	7-2 Diagnostic et mise en sécurité de fourrage de Petit-Perou	DEAL								
	<b>TOTAL</b>		<b>310 579,17 €</b>		<b>1 478,01 €</b>	<b>1 870,93 €</b>	<b>3 797,16 €</b>	<b>33 827,59 €</b>	<b>40 773,70 €</b>	<b>-269 805,47 € 4%</b>
<b>TOTAL MOA "Villes"</b>			<b>310 579,17 €</b>		<b>1 478,01 €</b>	<b>1 870,93 €</b>	<b>3 797,16 €</b>	<b>33 827,59 €</b>	<b>40 773,70 €</b>	<b>-269 805,47 € 4%</b>
<b>TOTAL MOA "ETAT"</b>			<b>- €</b>		<b>- €</b>	<b>- €</b>	<b>- €</b>	<b>- €</b>	<b>- €</b>	<b>- € 0%</b>
<b>TOTAL MOA "Région"</b>			<b>- €</b>		<b>- €</b>	<b>- €</b>	<b>- €</b>	<b>- €</b>	<b>- €</b>	<b>- € 0%</b>
<b>TOTAL MOA "CARL"</b>			<b>- €</b>		<b>- €</b>	<b>- €</b>	<b>- €</b>	<b>- €</b>	<b>- €</b>	<b>- € 0%</b>
<b>TOTAL MOA "CANGT"</b>			<b>- €</b>		<b>- €</b>	<b>- €</b>	<b>- €</b>	<b>- €</b>	<b>- €</b>	<b>- € 0%</b>
<b>TOTAL MOA "Cap Excellence"</b>			<b>- €</b>		<b>- €</b>	<b>- €</b>	<b>- €</b>	<b>- €</b>	<b>- €</b>	<b>- € 0%</b>
<b>TOTAL MOA "Office de l'Eau"</b>			<b>- €</b>		<b>- €</b>	<b>- €</b>	<b>- €</b>	<b>- €</b>	<b>- €</b>	<b>- € 0%</b>

COMPTES RENDUS DE  
 13 MARS 2019  
 COMPTES RENDUS DE

PAPI GF - Avenant			Part Moule							
Axe	Action	MOA	Budget prévisionnel - Convention Cadre (Avenant n°1) - €HT	% cout global	2016 €HT	2017 €HT	2018 €HT	2019 €HT	TOTAL €HT	Variation (€HT) et (%)
Axe 0 - BAV	0-1 Personnel	Les Abymes	24 200,00 €	Reste de la dépense : 1/6 par commune	- €	205,41 €	201,90 €	9 315,09 €	9 722,40 €	-14 477,00 € -60%
	0-2 Matériel	Les Abymes	4 416,67 €	17%	1 478,01 €	1 465,52 €	1 303,59 €	1 400,00 €	5 647,12 €	1 230,46 € 29%
	0-3 Renforcer l'expertise technique pour le suivi du schéma global de réduction du risque inondation sur le territoire du PAPI	DEAL								
	0-4 Etude sur la gouvernance - kit n°2	Les Abymes	855,00 €	0%	- €	- €	- €	- €	- €	-855,00 € -100%
	0-4 Etude sur la gouvernance - kit n°1	Les Abymes	1 710,00 €	0%	- €	- €	- €	- €	- €	-1 710,00 € -100%
Axe 1 - Avenant	1-1 Schéma global de réduction du risque inondation sur le territoire du PAPI - Ingénierie	Les Abymes	7 837,50 €	0%	- €	- €	- €	- €	- €	-7 837,50 € -100%
	1-1 Schéma global de réduction du risque inondation sur le territoire du PAPI - Topo	Les Abymes	2 850,00 €	3%	- €	- €	299,54 €	- €	299,54 €	-2 550,47 € -89%
	1-2 Optimiser les retours d'expériences	DEAL								
	1-3 Mise en œuvre d'une mémoire écrite et pose des repère de crues	Les Abymes	2 137,50 €	1%	- €	- €	- €	712,50 €	712,50 €	-1 425,00 € -67%
	1-4 Animation et sensibilisation en milieu scolaire	Le Gosier	641,25 €	1%	- €	- €	- €	641,25 €	641,25 €	- € 0%
	1-5 Communication envers le grand public	Sainte-Anne	1 567,50 €	0%	- €	- €	- €	- €	- €	-1 567,50 € -100%
	1-6 Formation des acteurs de la gestion du risque d'inondation	Pointe-à-Pître	855,00 €	3%	- €	- €	- €	855,00 €	855,00 €	- € 0%
	1-7 Amélioration de la lame d'eau radar	Météo France								
	1-8 Renouvellement du radar détecteur de précipitations	Météo France								
Axe 2 - Suivi et surveillance des crues et des inondations	2-1 Organisation de la surveillance du territoire	Le Moule	570,00 €	3%	- €	- €	- €	570,00 €	570,00 €	- € 0%
	2-2 Brigade de prévention et de surveillance du territoire	Chaque commune	- €	0%	- €	- €	- €	- €	- €	- € 0%
	2-3 Mise en place d'un réseau de mesures	DEAL								
	2-4 AROME (modélisation numérique de l'atmosphère à maille fine)	Météo France								
Axe 3 - Amélioration de la connaissance et de la sécurisation des routes	3-1 Signaler les routes et sites submersibles (submersion marine) sur la commune de Gosier	Ville du Gosier	- €	0%	- €	- €	- €	- €	- €	- € 0%
	3-2 Mise en œuvre d'une signalétique et de sécurisation des routes	Chaque commune	8 000,00 €	17%	- €	- €	- €	8 000,00 €	8 000,00 €	- € 0%
	3-3 Finaliser, actualiser et faire vivre les PCS	Ville de Morne-à-l'Eau	15 000,00 €	0%	- €	- €	- €	- €	- €	-15 000,00 € -100%
	3-4 AIGA (Adaptation d'Information Géographique pour l'Alerte en crue)	Météo France								
Axe 4 - Amélioration de la connaissance et de la gestion des sur-débits d'eau de pluie en aidant à la réalisation des schémas directeurs de gestion des eaux pluviales sur le territoire du PAPI	4-1 Améliorer la connaissance et la gestion des sur-débits d'eau de pluie en aidant à la réalisation des schémas directeurs de gestion des eaux pluviales sur le territoire du PAPI	Office de l'Eau	140 000,00 €	0%	- €	- €	- €	- €	- €	-140 000,00 € -100%
	4-2 Elaboration des Schémas Directeurs de Gestion des Eaux Pluviales	La Moule, Morne-à-l'Eau, Le Gosier, Sainte-Anne	- €	0%	- €	- €	- €	- €	- €	- € 0%
		CARL	- €	0%	- €	- €	- €	- €	- €	- € 0%
		CANGT	- €	0%	- €	- €	- €	- €	- €	- € 0%
	Cap Excellence	- €	0%	- €	- €	- €	- €	- €	- € 0%	
4-3 Révision des PPR	DEAL									
Axe 5 - Réduction de la vulnérabilité	5-1 Diffusion des guides de réduction de la vulnérabilité des personnes et des biens	Chaque commune	- €	0%	- €	- €	- €	- €	- €	- € 0%
Axe 6 - Renforcement des capacités des communes	6-1 Entretien des cours d'eau, canaux et ravines	Conseil Régional								
	6-2 Etude de localisation et d'optimisation du ralentissement des écoulements et recherche de sites potentiels	Les Abymes	2 950,00 €	0%	- €	- €	121,84 €	- €	121,84 €	-2 728,16 € -93%
Axe 7 - Amélioration de la sécurité des ouvrages hydrauliques	7-1 Recensement des ouvrages hydrauliques	DEAL								
	7-2 Diagnostic et mise en sécurité de fourrage de Petit-Pérou	DEAL								
<b>TOTAL</b>			<b>213 490,42 €</b>		<b>1 478,01 €</b>	<b>1 670,93 €</b>	<b>1 926,86 €</b>	<b>21 493,84 €</b>	<b>25 669,64 €</b>	<b>-106 920,77 € -49%</b>
TOTAL MOA "Villes"			213 490,42 €		1 478,01 €	1 670,93 €	1 926,86 €	21 493,84 €	25 669,64 €	-106 920,77 € -49%
TOTAL MOA "ETAT"			- €		- €	- €	- €	- €	- €	- € 0%
TOTAL MOA "Région"			- €		- €	- €	- €	- €	- €	- € 0%
TOTAL MOA "CARL"			- €		- €	- €	- €	- €	- €	- € 0%
TOTAL MOA "CANGT"			- €		- €	- €	- €	- €	- €	- € 0%
TOTAL MOA "Cap Excellence"			- €		- €	- €	- €	- €	- €	- € 0%
TOTAL MOA "Office de l'eau"			- €		- €	- €	- €	- €	- €	- € 0%

COURRIER ARRIVÉ LE:  
 13 Mars 2019  
 SPRELECTURE DE Point-à-Pître



PAPI GF - Avenant			Part Sainte-Anne									
Axe	Action	MOA	Budget prévisionnel Convention Cadre (Avenant n°1) - €HT	% coût global	2016 €HT	2017 €HT	2018 €HT	2019 €HT	TOTAL €HT	Variation (€HT) et (%)		
Axe 1 - BRY	0-1 Personnel	Les Abymes	24 200,00 €	Reste de la dépense : 1/6 par commune	- €	205,41 €	201,90 €	9 315,09 €	9 722,40 €	-14 477,60 €	60%	
	0-2 Matériel	Les Abymes	4 816,67 €		17%	1 478,01 €	1 465,52 €	1 303,59 €	1 400,00 €	5 647,12 €	1 230,46 €	20%
	0-3 Renforcer l'expertise technique pour le suivi du schéma global de réduction du risque inondation sur le territoire du PAPI	DEAL										
	0-4 Etude sur la gouvernance - lot n°2	Les Abymes	1 740,00 €		0%	- €	- €	- €	- €	- €	-1 740,00 €	-100%
	0-4 Etude sur la gouvernance - lot n°1	Les Abymes	3 480,00 €		0%	- €	- €	- €	- €	- €	-3 480,00 €	-100%
Axe 2 - AMB	1-1 Schéma global de réduction du risque inondation sur le territoire du PAPI - Ingénierie	Les Abymes	15 850,00 €		0%	- €	- €	- €	- €	- €	-15 850,00 €	-100%
	1-1 Schéma global de réduction du risque inondation sur le territoire du PAPI - Topo	Les Abymes	5 800,00 €		6%	- €	- €	609,58 €	- €	609,58 €	-5 190,42 €	4%
	1-2 Optimiser les retours d'expériences	DEAL										
	1-3 Mise en œuvre d'une mémoire écrite et pose des repères de crues	Les Abymes	4 350,00 €		3%	- €	- €	- €	1 450,00 €	1 450,00 €	-2 900,00 €	-67%
	1-4 Animation et sensibilisation en milieu scolaire	Le Gosier	1 305,00 €		3%	- €	- €	- €	1 305,00 €	1 305,00 €	- €	0%
	1-5 Communication envers le grand public	Sainte-Anne	3 190,00 €		0%	- €	- €	- €	- €	- €	-3 190,00 €	-100%
	1-6 Formation des acteurs de la gestion du risque d'inondations	Pointe-à-Pitre	1 740,00 €		6%	- €	- €	- €	1 740,00 €	1 740,00 €	- €	0%
	1-7 Amélioration de la lame d'eau radar	Météo France										
	1-8 Renouvellement du radar détecteur de précipitations	Météo France										
Axe 3 - S	2-1 Organisation de la surveillance du territoire	Le Moule	1 160,00 €		6%	- €	- €	- €	1 160,00 €	1 160,00 €	- €	0%
	2-2 Brigade de prévention et de surveillance du territoire	Chaque commune	- €		0%	- €	- €	- €	- €	- €	- €	0%
	2-3 Mise en place d'un réseau de mesures	DEAL										
	2-4 AROME (modélisation numérique de l'atmosphère à maille fine)	Météo France										
Axe 4 - BRY	3-1 Signaliser les routes et sites submersibles (submersion marine) sur la commune de Gosier	Ville du Gosier	- €		0%	- €	- €	- €	- €	- €	- €	0%
	3-2 Mise en œuvre d'une signalétique et de sécurisation des routes	Chaque commune	8 000,00 €		17%	- €	- €	- €	8 000,00 €	8 000,00 €	- €	0%
	3-3 Finaliser, actualiser et faire vivre les PCS	Ville de Morne-à- l'Eau	15 000,00 €		0%	- €	- €	- €	- €	- €	-15 000,00 €	-100%
	3-4 AIGA (Adaptation d'Information Géographique pour Alerte en crue)	Météo France										
Axe 5 - BRY	4-1 Améliorer la connaissance et la gestion des sur- débits d'eau de pluies en aidant à la réalisation des schémas directeurs de gestion des eaux pluviales sur le territoire du PAPI	Office de l'Eau	140 000,00 €		0%	- €	- €	- €	- €	- €	-140 000,00 €	-100%
	4-2 Elaboration des Schémas Directeurs de Gestion des Eaux Pluviales	CARL	- €		0%	- €	- €	- €	- €	- €	- €	0%
		CANGT	- €		0%	- €	- €	- €	- €	- €	- €	0%
		Cap Excellence	- €		0%	- €	- €	- €	- €	- €	- €	0%
Axe 6 - BRY	4-3 Révision des PPR	DEAL										
	5-1 Diffusion des guides de réduction de la vulnérabilité des personnes et des biens	Chaque commune	- €		0%	- €	- €	- €	- €	- €	- €	0%
Axe 7 - BRY	6-1 Entretien des cours d'eau, canaux et ravines	Conseil Régional										
	6-2 Etude de localisation et d'optimisation du ralentissement des écoulements et recherche de sites potentiels	Les Abymes	5 600,00 €		1%	- €	- €	247,95 €	- €	247,95 €	-5 352,05 €	-44%
Axe 8 - BRY	7-1 Recensement des ouvrages hydrauliques	DEAL										
	7-2 Diagnostic et mise en sécurité de fourrage de Petit- Pérou	DEAL										
TOTAL			236 131,67 €		1 478,01 €	1 670,93 €	2 383,02 €	24 370,09 €	29 182,59 €	-206 249,61 €	-47%	
TOTAL MOA "Villes"			236 131,67 €		1 478,01 €	1 670,93 €	2 383,02 €	24 370,09 €	29 182,59 €	-206 249,61 €	-47%	
TOTAL MOA "ETAT"			- €		- €	- €	- €	- €	- €	- €	0%	
TOTAL MOA "Région"			- €		- €	- €	- €	- €	- €	- €	0%	
TOTAL MOA "CARL"			- €		- €	- €	- €	- €	- €	- €	0%	
TOTAL MOA "CANGT"			- €		- €	- €	- €	- €	- €	- €	0%	
TOTAL MOA "Cap Excellence"			- €		- €	- €	- €	- €	- €	- €	0%	
TOTAL MOA "Office de l'eau"			- €		- €	- €	- €	- €	- €	- €	0%	


PAPI GF - Avenant			Part Gosier								
Axe	Action	MOA	Budget prévisionnel Convention Cadre (Avenant n°1) - €HT	% cout global	2016 €HT	2017 €HT	2018 €HT	2019 €HT	TOTAL €HT	Variation (€HT) et (%)	
Axe 0 - Avenant	0-1 Personnel	Les Abymes	24 200,00 €	Reste de la dépense : 1,6 per commune	- €	205,41 €	201,90 €	9 315,09 €	9 724,40 €	-14 477,80 € -40%	
	0-2 Matériel	Les Abymes	4 416,67 €	17%	1 478,01 €	1 465,52 €	1 303,59 €	1 400,00 €	5 647,12 €	1 230,45 € 28%	
	Renforcer l'expertise technique pour le suivi du 0-3 schéma global de réduction du risque inondation sur le territoire du PAPI		DEAL								
	0-4 Etude sur la gouvernance - lot n°2	Les Abymes	1 515,00 €	0%	- €	- €	- €	- €	- €	-1 515,00 € -100%	
	0-4 Etude sur la gouvernance - lot n°1	Les Abymes	3 030,00 €	0%	- €	- €	- €	- €	- €	-3 030,00 € -100%	
Axe 1 - Plan de prévention des inondations	1-1 Schéma global de réduction du risque inondation sur le territoire du PAPI - Ingénierie	Les Abymes	13 887,50 €	0%	- €	- €	- €	- €	- €	-13 887,50 € -100%	
	1-1 Schéma global de réduction du risque inondation sur le territoire du PAPI - Topo	Les Abymes	5 050,00 €	5%	- €	- €	530,76 €	- €	530,76 €	-4 519,25 € -89%	
	1-2 Optimiser les retours d'expériences	DEAL									
	1-3 Mise en œuvre d'une mémoire écrite et pose des repère de crues	Les Abymes	3 787,50 €	3%	- €	- €	- €	1 262,50 €	1 262,50 €	-2 525,00 € -67%	
	1-4 Animation et sensibilisation en milieu scolaire	Le Gosier	1 136,25 €	3%	- €	- €	- €	1 136,25 €	1 136,25 €	- € 0%	
	1-5 Communication envers le grand public	Sainte-Anne	2 777,50 €	0%	- €	- €	- €	- €	- €	-2 777,50 € -100%	
	1-6 Formation des acteurs de la gestion du risque d'inondation	Pointe-à-Pître	1 515,00 €	5%	- €	- €	- €	1 515,00 €	1 515,00 €	- € 0%	
	1-7 Amélioration de la lame d'eau radar	Météo France									
	1-8 Renouvellement du radar détecteur de précipitations	Météo France									
Axe 2 - Surveillance et suivi des inondations	2-1 Organisation de la surveillance du territoire	Le Moule	1 010,00 €	5%	- €	- €	- €	1 010,00 €	1 010,00 €	- € 0%	
	2-2 Brigade de prévention et de surveillance du territoire	Chaque commune	- €	0%	- €	- €	- €	- €	- €	- € 0%	
	2-3 Mise en place d'un réseau de mesures	DEAL									
	2-4 AROME (modélisation numérique de l'atmosphère à maille fine)	Météo France									
Axe 3 - Sécurité des routes	3-1 Signaliser les routes et sites submersibles (submersion marine) sur la commune de Gosier	Ville du Gosier	70 000,00 €	100%	- €	- €	35 000,00 €	35 000,00 €	70 000,00 €	- € 0%	
	3-2 Mise en œuvre d'une signalétique et de sécurisation des routes	Chaque commune	8 000,00 €	17%	- €	- €	- €	8 000,00 €	8 000,00 €	- € 0%	
	3-3 Finaliser, actualiser et faire vivre les PCS	Ville de Morne-à- l'Eau	15 000,00 €	0%	- €	- €	- €	- €	- €	-15 000,00 € -100%	
	3-4 AKGA (Adaptation d'Information Géographique pour l'Alerte en crue)	Météo France									
Axe 4 - Amélioration de la connaissance et de la gestion des sur-débits d'eau de pluie en aidant à la réalisation des schémas directeurs de gestion des eaux pluviales sur le territoire du PAPI	4-1	Office de l'Eau Le Moule, Morne-à- l'Eau, Le Gosier, Sainte-Anne	140 000,00 €	0%	- €	- €	- €	- €	- €	-140 000,00 € -100%	
	4-2	CARL	- €	0%	- €	- €	- €	- €	- €	- € 0%	
		CANGT	- €	0%	- €	- €	- €	- €	- €	- € 0%	
		Cap Excellence	- €	0%	- €	- €	- €	- €	- €	- € 0%	
	4-3 Révision des PPR	DEAL									
Axe 5 - Réduction de la vulnérabilité	5-1 Diffusion des guides de réduction de la vulnérabilité des personnes et des biens	Chaque commune	- €	0%	- €	- €	- €	- €	- €	- € 0%	
Axe 6 - Entretien des ouvrages hydrauliques	6-1 Entretien des cours d'eau, canaux et ravines	Conseil Régional									
	6-2 Etude de localisation et d'optimisation du ralentissement des écoulements et recherche de sites potentiels	Les Abymes	5 050,00 €	1%	- €	- €	215,89 €	- €	215,89 €	-4 834,11 € -96%	
Axe 7 - Recensement des ouvrages hydrauliques	7-1 Recensement des ouvrages hydrauliques	DEAL									
	7-2 Diagnostic et mise en sécurité de fourrage de Petit- Pierou	DEAL									
<b>TOTAL</b>			<b>300 375,42 €</b>		<b>1 478,01 €</b>	<b>1 670,93 €</b>	<b>37 252,13 €</b>	<b>58 638,84 €</b>	<b>99 039,91 €</b>	<b>-201 335,50 € -67%</b>	
TOTAL MOA "Villes"			300 375,42 €		1 478,01 €	1 670,93 €	37 252,13 €	58 638,84 €	99 039,91 €	-201 335,50 € -67%	
TOTAL MOA "ETAT"			- €		- €	- €	- €	- €	- €	- € 0%	
TOTAL MOA "Région"			- €		- €	- €	- €	- €	- €	- € 0%	
TOTAL MOA "CARL"			- €		- €	- €	- €	- €	- €	- € 0%	
TOTAL MOA "CANGT"			- €		- €	- €	- €	- €	- €	- € 0%	
TOTAL MOA "Cap Excellence"			- €		- €	- €	- €	- €	- €	- € 0%	
TOTAL MOA "Office de l'eau"			- €		- €	- €	- €	- €	- €	- € 0%	

PAPI GF - Avenant			Part PAP							
Axe	Action	MOA	Budget prévisionnel Convention Cadre (Avenant n°1) - €HT	% cof global	2016 €HT	2017 €HT	2018 €HT	2019 €HT	TOTAL €HT	Variation (€HT) et (%)
Axe 1 : urbanisme - 0.000	0-1 Personnel	Les Abymes	24 200,00 €	Reste de la dépense : 1,6 par commune	- €	205,41 €	201,90 €	9 315,09 €	9 722,40 €	-14 477,60 € -40%
	0-2 Matériel	Les Abymes	4 416,67 €	17%	1 478,01 €	1 465,52 €	1 303,59 €	1 400,00 €	5 647,12 €	1 230,45 € 20%
	0-3 Renforcer l'expertise technique pour le suivi du schéma global de réduction du risque inondation sur le territoire du PAPI	DEAL								
	0-4 Etude sur la gouvernance - lot n°2	Les Abymes	10 200,00 €	0%	- €	- €	- €	- €	- €	-10 200,00 € -100%
	0-4 Etude sur la gouvernance - lot n°1	Les Abymes	20 400,00 €	0%	- €	- €	- €	- €	- €	-20 400,00 € -100%
Axe 2 : environnement - 1.000	1-1 Schéma global de réduction du risque inondation sur le territoire du PAPI - Ingénierie	Les Abymes	93 500,00 €	0%	- €	- €	- €	- €	- €	-93 500,00 € -100%
	1-1 Schéma global de réduction du risque inondation sur le territoire du PAPI - Topo	Les Abymes	34 000,00 €	34%	- €	- €	3 573,40 €	- €	3 573,40 €	-30 426,60 € -90%
	1-2 Optimiser les retours d'expériences	DEAL								
	1-3 Mise en œuvre d'une mémoire écrite et pose des repères de crues	Les Abymes	25 500,00 €	17%	- €	- €	- €	8 500,00 €	8 500,00 €	-17 000,00 € -67%
	1-4 Animation et sensibilisation en milieu scolaire	Le Gosier	7 850,00 €	17%	- €	- €	- €	7 850,00 €	7 850,00 €	- € 0%
	1-5 Communication envers le grand public	Sainte-Anne	18 700,00 €	0%	- €	- €	- €	- €	- €	-18 700,00 € -100%
	1-6 Formation des acteurs de la gestion du risque d'inondations	Pointe-à-Pître	10 200,00 €	34%	- €	- €	- €	10 200,00 €	10 200,00 €	- € 0%
	1-7 Amélioration de la lame d'eau radar	Météo France								
	1-8 Renouvellement du radar détecteur de précipitations	Météo France								
Axe 3 : infrastructures - 2.000	2-1 Organisation de la surveillance du territoire	Le Moule	8 800,00 €	34%	- €	- €	- €	8 800,00 €	8 800,00 €	- € 0%
	2-2 Brigade de prévention et de surveillance du territoire	Chaque commune	- €	0%	- €	- €	- €	- €	- €	- € 0%
	2-3 Mise en place d'un réseau de mesures	DEAL								
	2-4 ARDIME (modélisation numérique de l'atmosphère à maille fine)	Météo France								
Axe 4 : équipements de sécurité - 3.000	3-1 Signaler les routes et sites submersibles (submersion marine) sur la commune de Gosier	Ville du Gosier	- €	0%	- €	- €	- €	- €	- €	- € 0%
	3-2 Mise en œuvre d'une signalétique et de sécurisation des routes	Chaque commune	8 000,00 €	17%	- €	- €	- €	8 000,00 €	8 000,00 €	- € 0%
	3-3 Finaliser, actualiser et faire vivre les PCS	Ville de Morne-à- l'Eau	15 000,00 €	0%	- €	- €	- €	- €	- €	-15 000,00 € -100%
	3-4 AKG (Adaptation d'Information Géographique pour l'Alerte en crue)	Météo France								
Axe 5 : études de faisabilité et de concertation - 4.000	4-1 Améliorer la connaissance et la gestion des sur- débits d'eau de pluie en aidant à la réalisation des schémas directeurs de gestion des eaux pluviales sur le territoire du PAPI	Office de l'Eau								
		La Moule, Morne-à- l'Eau, Le Gosier, Sainte-Anne	- €	0%	- €	- €	- €	- €	- €	- € 0%
		CARL	- €	0%	- €	- €	- €	- €	- €	- € 0%
		CANGT	- €	0%	- €	- €	- €	- €	- €	- € 0%
		Cap Excellence	- €	0%	- €	- €	- €	- €	- €	- € 0%
4-2 Elaboration des Schémas Directeurs de Gestion des Eaux Pluviales										
4-3 Révision des PPR	DEAL									
Axe 6 : réduction de la vulnérabilité	5-1 Diffusion des guides de réduction de la vulnérabilité des personnes et des biens	Chaque commune	- €	0%	- €	- €	- €	- €	- €	- € 0%
Axe 7 : renforcement des infrastructures de protection des biens	6-1 Entretien des cours d'eau, canaux et ravines	Conseil Régional								
	6-2 Etude de localisation et d'optimisation du ralentissement des écoulements et recherche de sites potentiels	Les Abymes	34 000,00 €	5%	- €	- €	1 453,50 €	- €	1 453,50 €	-32 546,50 € -96%
Axe 8 : diagnostic des ouvrages hydrauliques ou hydrauliques	7-1 Recensement des ouvrages hydrauliques	DEAL								
	7-2 Diagnostic et mise en sécurité de l'ouvrage de Petit- Pérou	DEAL								
<b>TOTAL</b>			<b>312 566,67 €</b>		<b>1 478,01 €</b>	<b>1 670,93 €</b>	<b>6 532,39 €</b>	<b>51 865,09 €</b>	<b>61 546,41 €</b>	<b>-251 020,24 € -80%</b>
TOTAL MOA "Villes"			312 566,67 €		1 478,01 €	1 670,93 €	6 532,39 €	51 865,09 €	61 546,41 €	-251 020,24 € -80%
TOTAL MOA "ETAT"			- €		- €	- €	- €	- €	- €	- € 0%
TOTAL MOA "Région"			- €		- €	- €	- €	- €	- €	- € 0%
TOTAL MOA "CARL"			- €		- €	- €	- €	- €	- €	- € 0%
TOTAL MOA "CANGT"			- €		- €	- €	- €	- €	- €	- € 0%
TOTAL MOA "Cap Excellence"			- €		- €	- €	- €	- €	- €	- € 0%
TOTAL MOA "Office de l'eau"			- €		- €	- €	- €	- €	- €	- € 0%

PAPI GF - Avenant			Part CARL								
Axe	Action	MOA	Budget prévisionnel - Convention Cadre (Avenant n°1) - €HT	% coût global	2016 €HT	2017 €HT	2018 €HT	2019 €HT	TOTAL €HT	Variation (€HT) et (%)	
Axe 1 - Actions de suivi	0-1 Personnel	Les Abymes									
	0-2 Matériel	Les Abymes									
	0-3 Renforcer l'expertise technique pour le suivi du schéma global de réduction du risque inondation sur le territoire du PAPI	DEAL									
	0-4 Etude sur la gouvernance - lot n°2	Les Abymes									
	0-4 Etude sur la gouvernance - lot n°1	Les Abymes									
Axe 1 - Actions de suivi	1-1 Schéma global de réduction du risque inondation sur le territoire du PAPI - Ingénierie	Les Abymes									
	1-1 Schéma global de réduction du risque inondation sur le territoire du PAPI - Topo	Les Abymes									
	1-2 Optimiser les retours d'expériences	DEAL									
	1-3 Mise en œuvre d'une mémoire écrite et pose des repère de crues	Les Abymes									
	1-4 Animation et sensibilisation en milieu scolaire	Le Gosier									
	1-5 Communication envers le grand public	Sainte-Anne									
	1-6 Formation des acteurs de la gestion du risque d'inondation	Pointe-à-Pître									
	1-7 Amélioration de la lame d'eau radar	Météo France									
	1-8 Renouvellement du radar détecteur de précipitations	Météo France									
Axe 2 - Surveillance et suivi	2-1 Organisation de la surveillance du territoire	Le Moule									
	2-2 Brigade de prévention et de surveillance du territoire	Chaque commune									
	2-3 Mise en place d'un réseau de mesures	DEAL									
	2-4 ARIOME (modélisation numérique de l'atmosphère à maille fine)	Météo France									
Axe 3 - Suivi des ouvrages	3-1 Signaler les routes et sites submersibles (submersion marine) sur la commune de Gosier	Ville du Gosier									
	3-2 Mise en œuvre d'une signalétique et de sécurisation des routes	Chaque commune									
	3-3 Finaliser, actualiser et faire vivre les PCS	Ville de Morne-à-l'Eau									
	3-4 AIGA (Adaptation d'Information Géographique pour l'Alerte en crue)	Météo France									
Axe 4 - Prévention des risques	4-1 Améliorer la connaissance et la gestion des sur-débîts d'eau de pluies en aidant à la réalisation des schémas directeurs de gestion des eaux pluviales sur le périmètre du PAPI	Office de l'Eau									
	4-2 Elaboration des Schémas Directeurs de Gestion des Eaux Pluviales	La Moule, Morne-à-l'Eau, Le Gosier, Sainte-Anne									
		CARL	- €	74%	- €	- €	- €	280 000,00 €	280 000,00 €	280 000,00 €	100%
		CANGT									
4-3 Révision des PPR	DEAL										
Axe 5 - Réduction de la vulnérabilité	5-1 Diffusion des guides de réduction de la vulnérabilité des personnes et des biens	Chaque commune									
	Axe 6 - Entretien des ouvrages hydrauliques	6-1 Entretien des cours d'eau, canaux et ravines	Conseil Régional								
6-2 Etude de localisation et d'optimisation du réajustement des écoulements et recherche de sites prioritaires		Les Abymes									
Axe 7 - Gestion des ouvrages hydrauliques	7-1 Recensement des ouvrages hydrauliques	DEAL									
	7-2 Diagnostic et mise en sécurité de fourrage de Petit-Pérou	DEAL									
<b>TOTAL</b>			<b>- €</b>	<b>- €</b>	<b>- €</b>	<b>- €</b>	<b>280 000,00 €</b>	<b>280 000,00 €</b>	<b>280 000,00 €</b>	<b>100%</b>	
TOTAL MOA "Villes"			- €	- €	- €	- €	- €	- €	- €	0%	
TOTAL MOA "ETAT"			- €	- €	- €	- €	- €	- €	- €	0%	
TOTAL MOA "Région"			- €	- €	- €	- €	- €	- €	- €	0%	
TOTAL MOA "CARL"			- €	- €	- €	- €	280 000,00 €	280 000,00 €	280 000,00 €	100%	
TOTAL MOA "CANGT"			- €	- €	- €	- €	- €	- €	- €	0%	
TOTAL MOA "Cap Excellence"			- €	- €	- €	- €	- €	- €	- €	0%	
TOTAL MOA "Office de l'eau"			- €	- €	- €	- €	- €	- €	- €	0%	

LE BUDGET ARRIVÉ LE : 17 MARS 2019  
 SPÉCIALISÉ DE PONTÉ-À-PÎTRE

PAPI GF - Avenant			Part CANGT								
Axe	Action	MOA	Budget prévisionnel Convention Cadre (Avenant n°1) - €(€T)	% cout global	2016 €(€T)	2017 €(€T)	2018 €(€T)	2019 €(€T)	TOTAL €(€T)	Variation (€(€T)) et (%)	
Axe 1 - Gouvernance - C 10V	0-1 Personnel	Les Abymes									
	0-2 Matériel	Les Abymes									
	0-3 Renforcer l'expertise technique pour le suivi du schéma global de réduction du risque inondation sur le territoire du PAPI	DEAL									
	0-4 Etude sur la gouvernance - lot n°2	Les Abymes									
	0-4 Etude sur la gouvernance - lot n°1	Les Abymes									
Axe 2 - Mettre en œuvre les actions de réduction du risque inondation - C 10V	1-1 Schéma global de réduction du risque inondation sur le territoire du PAPI - Ingénierie	Les Abymes									
	1-1 Schéma global de réduction du risque inondation sur le territoire du PAPI - Topo	Les Abymes									
	1-2 Optimiser les retours d'expériences	DEAL									
	1-3 Mise en œuvre d'une mémoire écrite et pose des repère de crues	Les Abymes									
	1-4 Animation et sensibilisation en milieu scolaire	Le Gosier									
	1-5 Communication envers le grand public	Sainte-Anne									
	1-6 Formation des acteurs de la gestion du risque d'inondation	Pointe-à-Pître									
	1-7 Amélioration de la lame d'eau radar	Météo France									
	1-8 Renouvellement du radar détecteur de précipitations	Météo France									
Axe 3 - Mettre en œuvre les actions de surveillance - C 10V	2-1 Organisation de la surveillance du territoire	Le Moule									
	2-2 Brigade de prévention et de surveillance du territoire	Chaque commune									
	2-3 Mise en place d'un réseau de mesures	DEAL									
	2-4 AROME (modélisation numérique de l'atmosphère à maille fine)	Météo France									
Axe 4 - Mettre en œuvre les actions de sécurité - C 10V	3-1 Signaler les routes et sites submersibles (submersion marine) sur la commune de Gosier	Ville du Gosier									
	3-2 Mise en œuvre d'une signalétique et de sécurisation des routes	Chaque commune									
	3-3 Finaliser, actualiser et faire vivre les PCS	Ville de Morne-à-l'Eau									
	3-4 AXGA (Adaptation d'Information Géographique pour l'Alerte en crue)	Météo France									
Axe 5 - Améliorer la connaissance et la gestion des sur-débats d'eau de pluie en aidant à la réalisation des schémas directeurs de gestion des eaux pluviales sur le périmètre du PAPI	4-1	Office de l'Eau									
	4-2	La Moule, Morne-à-l'Eau, Le Gosier, Sainte-Anne									
		CARL									
		CANGT	- €	74%	- €	- €	- €	280 000,00 €	280 000,00 €	280 000,00 €	100%
	Cap Excellence										
	DEAL										
4-3 Révision des PPR	DEAL										
Axe 6 - Réduction de la vulnérabilité	5-1 Diffusion des guides de réduction de la vulnérabilité des personnes et des biens	Chaque commune									
Axe 7 - Entretien des ouvrages hydrauliques	6-1 Entretien des cours d'eau, canaux et ravines	Conseil Régional									
	6-2 Etude de localisation et d'optimisation du ralentissement des écoulements et recherche de sites potentiels	Les Abymes									
Axe 8 - Renforcement des ouvrages hydrauliques	7-1 Recensement des ouvrages hydrauliques	DEAL									
	7-2 Diagnostic et mise en sécurité de l'ouvrage de Petit-Ferou	DEAL									
<b>TOTAL</b>			- €		- €	- €	- €	280 000,00 €	280 000,00 €	280 000,00 €	100%
TOTAL MOA "Villes"			- €		- €	- €	- €	- €	- €	- €	0%
TOTAL MOA "ETAT"			- €		- €	- €	- €	- €	- €	- €	0%
TOTAL MOA "Région"			- €		- €	- €	- €	- €	- €	- €	0%
TOTAL MOA "CARL"			- €		- €	- €	- €	- €	- €	- €	0%
TOTAL MOA "CANGT"			- €	100%	- €	- €	- €	280 000,00 €	280 000,00 €	280 000,00 €	100%
TOTAL MOA "Cap Excellence"			- €	100%	- €	- €	- €	- €	- €	- €	0%
TOTAL MOA "Office de l'eau"			- €	100%	- €	- €	- €	- €	- €	- €	0%



PAPI GF - Avenant			Part Cap Excellence							
Axe	Action	MOA	Budget prévisionnel Convention Cadre (Avenant n°1) - €HT	% coût global	2016 €HT	2017 €HT	2018 €HT	2019 €HT	TOTAL €HT	Variation (€HT) et (%)
Axe 0 - Amélioration	0-1 Personnel	Les Abymes								
	0-2 Matériel	Les Abymes								
	0-3 Renforcer l'expertise technique pour le suivi du schéma global de réduction du risque inondation sur le territoire du PAPI	DEAL								
	0-4 Etude sur la gouvernance - lot n°2	Les Abymes								
	0-4 Etude sur la gouvernance - lot n°1	Les Abymes								
Axe 1 - Amélioration de la connaissance et de la connaissance de risque	1-1 Schéma global de réduction du risque inondation sur le territoire du PAPI - Ingénierie	Les Abymes								
	1-1 Schéma global de réduction du risque inondation sur le territoire du PAPI - Topo	Les Abymes								
	1-2 Optimiser les retours d'expériences	DEAL								
	1-3 Mise en œuvre d'une mémoire écrite et pose des repères de crues	Les Abymes								
	1-4 Animation et sensibilisation en milieu scolaire	Le Gosier								
	1-5 Communication envers le grand public	Sainte-Anne								
	1-6 Formation des acteurs de la gestion du risque d'inondation	Pointe-à-Pitre								
	1-7 Amélioration de la lame d'eau radar	Météo France								
	1-8 Renouvellement du radar détecteur de précipitations	Météo France								
Axe 2 - Surveillance préventive des crues et des inondations	2-1 Organisation de la surveillance du territoire	Le Moule								
	2-2 Brigade de prévention et de surveillance du territoire	Chaque commune								
	2-3 Mise en place d'un réseau de mesures	DEAL								
	2-4 ARDIME (modélisation numérique de l'atmosphère à maille fine)	Météo France								
Axe 3 - Alertes et gestion de crise	3-1 Signaler les routes et sites submersibles (submersion marine) sur la commune de Gosier	Ville du Gosier								
	3-2 Mise en œuvre d'une signalétique et de sécurisation des routes	Chaque commune								
	3-3 Finaliser, actualiser et faire vivre les PCS	Ville de Morne-à-l'Eau								
	3-4 AIGA (Adaptation d'Information Géographique pour l'Alerte en crue)	Météo France								
Axe 4 - Prise en compte du risque inondation dans l'urbanisme	4-1 Améliorer la connaissance et la gestion des sur-débits d'eau de pluies en aidant à la réalisation des schémas directeurs de gestion des eaux pluviales sur le territoire du PAPI	Office de l'Eau								
	4-2 Elaboration des Schémas Directeurs de Gestion des Eaux Pluviales	La Moule, Morne-à-l'Eau, Le Gosier, Sainte-Anne CARL CANGT								
	4-3 Révision des PPR	Cap Excellence	-€	0%	-€	-€	-€	-€	-€	-€ 0%
	4-3 Révision des PPR	DEAL								
Axe 5 - Réduction de la vulnérabilité	5-1 Diffusion des guides de réduction de la vulnérabilité des personnes et des biens	Chaque commune								
Axe 6 - Développement des connaissances	6-1 Entretien des cours d'eau, canaux et ravines	Conseil Régional								
	6-2 Etude de localisation et d'optimisation du ralentissement des écoulements et recherche de sites potentiels	Les Abymes								
Axe 7 - Gestion des ouvrages hydrauliques	7-1 Recensement des ouvrages hydrauliques	DEAL								
	7-2 Diagnostic et mise en sécurité de fourrage de Petit-Pieru	DEAL								
TOTAL			-€		-€	-€	-€	-€	-€	-€ 0%
TOTAL MOA "Villes"			-€		-€	-€	-€	-€	-€	-€ 0%
TOTAL MOA "ETAT"			-€		-€	-€	-€	-€	-€	-€ 0%
TOTAL MOA "Région"			-€		-€	-€	-€	-€	-€	-€ 0%
TOTAL MOA "CARL"			-€		-€	-€	-€	-€	-€	-€ 0%
TOTAL MOA "CANGT"			-€		-€	-€	-€	-€	-€	-€ 0%
TOTAL MOA "Cap Excellence"			-€		-€	-€	-€	-€	-€	-€ 0%
TOTAL MOA "Office de l'eau"			-€		-€	-€	-€	-€	-€	-€ 0%

COMPTES ARRIVÉS  
 1 170  
 SIREN 524 200 000

PAPI GF - Avenant			Part Office de l'eau							
Axe	Action	MOA	Budget prévisionnel - Convention Cadre (Avenant n°1) - (€ HT)	% cout global	2016 € HT	2017 € HT	2018 € HT	2019 € HT	TOTAL € HT	Variation (€ HT) et (%)
Axe 0 - Avenant	0-1 Personnel	Les Abymes								
	0-2 Matériel	Les Abymes								
	0-3 Renforcer l'expertise technique pour le suivi du schéma global de réduction du risque inondation sur le territoire du PAPI	DEAL								
	0-4 Etude sur la gouvernance - lot n°2	Les Abymes								
	0-4 Etude sur la gouvernance - lot n°1	Les Abymes								
Axe 1 - Amélioration de la connaissance et de la compétence des acteurs	1-1 Schéma global de réduction du risque inondation sur le territoire du PAPI - Ingénierie	Les Abymes								
	1-1 Schéma global de réduction du risque inondation sur le territoire du PAPI - Topo	Les Abymes								
	1-2 Optimiser les retours d'expériences	DEAL								
	1-3 Mise en œuvre d'une mémoire écrite et pose des repères de crues	Les Abymes								
	1-4 Animation et sensibilisation en milieu scolaire	Le Gosier								
	1-5 Communication envers le grand public	Sainte-Anne								
	1-6 Formation des acteurs de la gestion du risque d'inondations	Pointe-à-Pitre								
	1-7 Amélioration de la lame d'eau radar	Météo France								
	1-8 Renouvellement du radar détecteur de précipitations	Météo France								
Axe 2 - Surveillance préventive des crues et des inondations	2-1 Organisation de la surveillance du territoire	Le Moule								
	2-2 Brigade de prévention et de surveillance du territoire	Chaque commune								
	2-3 Mise en place d'un réseau de mesures	DEAL								
	2-4 AROME (modélisation numérique de l'atmosphère à maille fine)	Météo France								
Axe 3 - Avenant et gestion des crues	3-1 Signaler les routes et sites submersibles (submersion marine) sur la commune de Gosier	Ville du Gosier								
	3-2 Mise en œuvre d'une signalétique et de sécurisation des routes	Chaque commune								
	3-3 Finaliser, actualiser et faire vivre les PCS	Ville de Mome-à l'Eau								
	3-4 AIGA (Adaptation d'Information Géographique pour l'Alerte en crue)	Météo France								
Axe 4 - Mise en compte du risque inondation dans l'urbanisme	4-1 Améliorer la connaissance et la gestion des sur-débits d'eau de plües en aidant à la réalisation des schémas directeurs de gestion des eaux pluviales sur le territoire du PAPI	Office de l'Eau								
	4-2 Elaboration des Schémas Directeurs de Gestion des Eaux Pluviales	CARL	100 000,00 €	26%	- €	- €	- €	100 000,00 €	100 000,00 €	- € 0%
		CANGT	100 000,00 €	26%	- €	- €	- €	100 000,00 €	100 000,00 €	- € 0%
		Cap Excellence	- €	0%	- €	- €	- €	- €	- €	- € 0%
	4-3 Révision des PPR	DEAL								
Axe 5 - Réduction de la vulnérabilité	5-1 Diffusion des guides de réduction de la vulnérabilité des personnes et des biens	Chaque commune								
	6-1 Entretien des cours d'eau, canaux et ravines	Conseil Régional								
Axe 6 - Restauration des zones humides	6-2 Etude de localisation et d'optimisation du ralentissement des écoulements et recherche de sites Les Abymes potentiels									
	7-1 Recensement des ouvrages hydrauliques	DEAL								
Axe 7 - Avenant - Gestion des ouvrages hydrauliques	7-2 Diagnostic et mise en sécurité de fourrage de Petit-Pérou	DEAL								
	<b>TOTAL</b>		<b>200 000,00 €</b>		<b>- €</b>	<b>- €</b>	<b>- €</b>	<b>200 000,00 €</b>	<b>200 000,00 €</b>	<b>- € 0%</b>
TOTAL MOA "Villes"			- €		- €	- €	- €	- €	- €	0%
TOTAL MOA "ETAT"			- €		- €	- €	- €	- €	- €	0%
TOTAL MOA "Région"			- €		- €	- €	- €	- €	- €	0%
TOTAL MOA "CARL"			- €		- €	- €	- €	100 000,00 €	100 000,00 €	- € 0%
TOTAL MOA "CANGT"			- €		- €	- €	- €	100 000,00 €	100 000,00 €	- € 0%
TOTAL MOA "Cap Excellence"			- €		- €	- €	- €	- €	- €	0%
TOTAL MOA "Office de l'eau"			- €		- €	- €	- €	- €	- €	0%

DERNIER ARRIVÉ LE:  
 13 2019  
 SERVICE DE LA MAIRIE DE SAINTE-ANNE